



**UOD Prevenzione e Sanità Pubblica Veterinaria**

**Strategie di intervento e prevenzione della  
PSA in regione Campania**

- schede riepilogative delle barriere elettrificate e metapopolazioni -



## Strategie di intervento e prevenzione della PSA in regione Campania

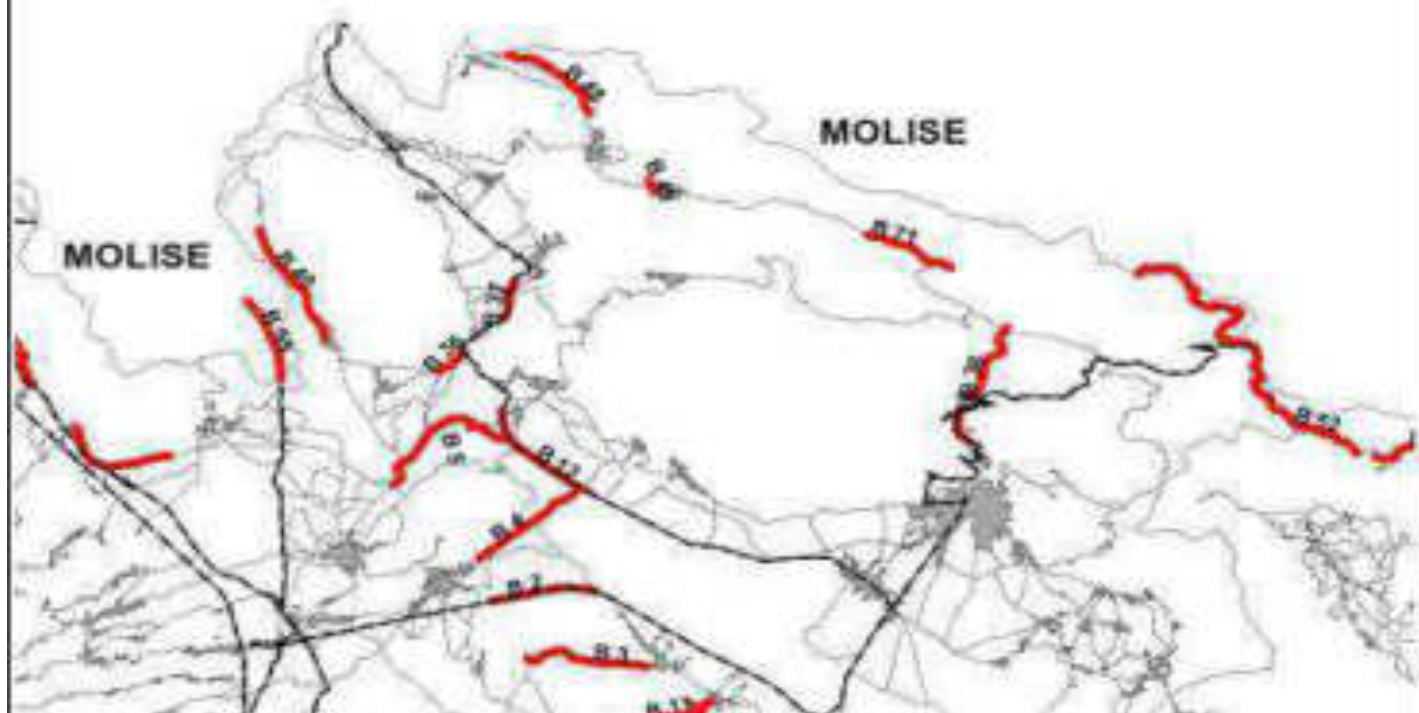
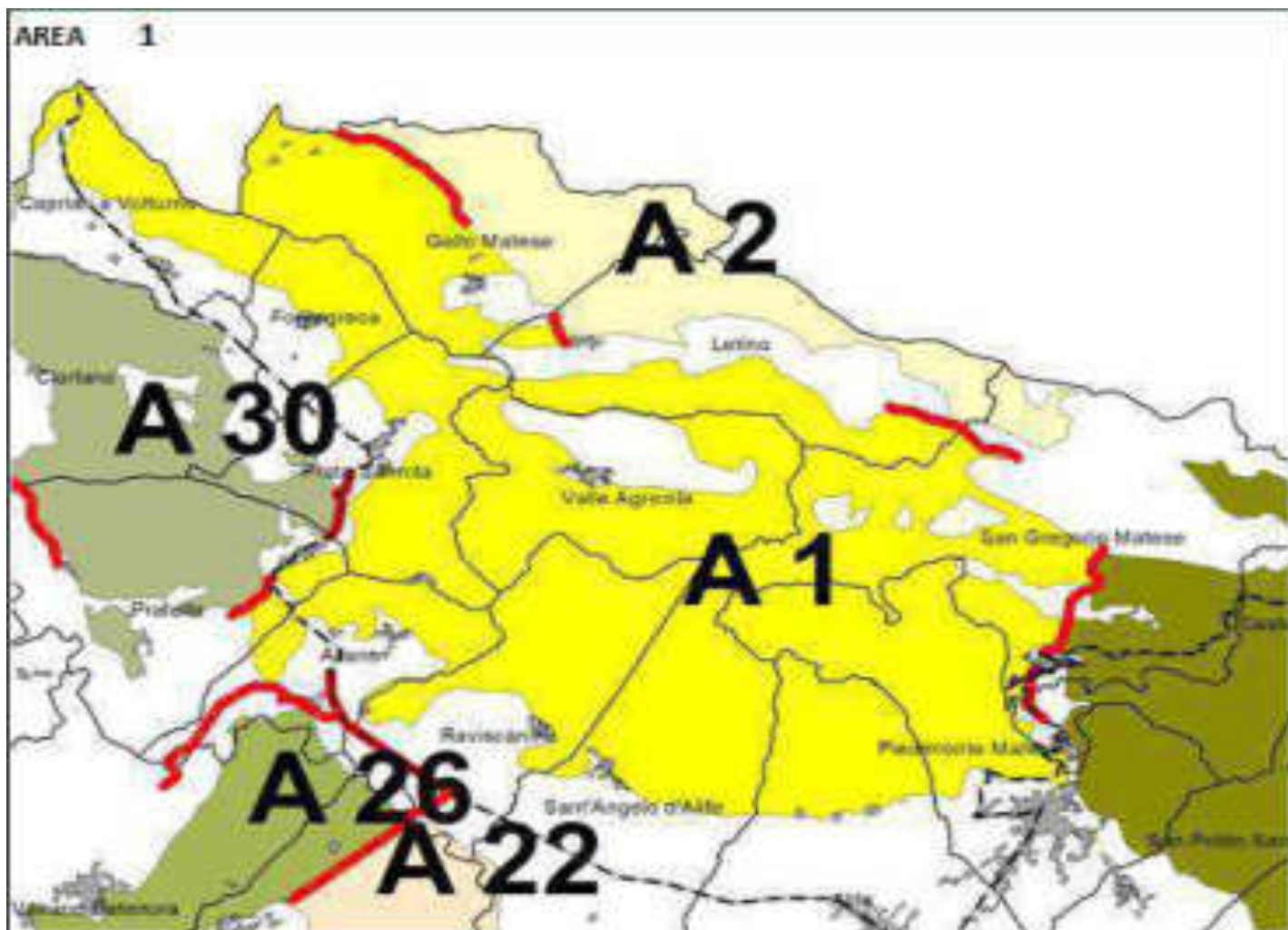
- schede riepilogative delle barriere elettrificate e metapopolazioni -

AREA 1	RESPONSABILE:
<b>Descrizione</b>	Area che interessa il complesso dei monti del Matese, ricade gran parte nell'omonimo parco regionale e in divieto di caccia. Seconda area di contatto con la Regione Molise.
<b>Provincia</b>	Caserta
<b>Comuni METAPOPOLAZIONE</b>	Ailano, Alife, Capriati a Volturno, Castello Matese, Fontegreca, Gallo Matese, Letino, Piedimonte Matese, Prata Sannita, Pratella, Raviscanina, San Gregorio Matese, Sant'Angelo d'Alife, Valle Agricola
<b>Sup. interessata</b>	15056
<b>n° cinghiali potenziali</b>	602
<b>Area Protetta (Sup ha)</b>	Oasi Le Mortine (106), PR Matese (9855)
<b>N. Az. Suinicole &gt; 5</b>	-
<b>BARRIERA (B)</b>	tot 18,947 km
<b>Strada di appoggio</b>	B 5, 36, 37 - SS 158
<b>Strada di appoggio</b>	B 48, 49, 71 - Strada locale
<b>Strada di appoggio</b>	B 38 - SP 331
<b>Provincia</b>	CE
<b>Comuni interessati</b>	Ailano, Raviscanina, Pratella, Prata Sannita, Castello Matese, San Gregorio Matese, Gallo Matese, Letino
<b>Punti di forza</b>	
<b>Punti di debolezza</b>	
<b>OPERATORI VENATORI</b>	
<b>ATC</b>	Caserta
<b>N° ACC</b>	3
<b>ACC</b>	46, 47, 48
<b>Sup. ACC</b>	893
<b>Squadre CINGHIAle n°</b>	
<b>N° cacciatori iscritti</b>	
<b>Caposquadra</b>	
<b>Squadra</b>	
<b>SUPPORTO</b>	
<b>ASL</b>	
<b>Comando Forestale</b>	
<b>Protezione Civile</b>	800.232.525



# Strategie di intervento e prevenzione della PSA in regione Campania

- schede riepilogative delle barriere elettrificate e metapopolazioni -





## Strategie di intervento e prevenzione della PSA in regione Campania

- schede riepilogative delle barriere elettrificate e metapopolazioni -

AREA	2	RESPONSABILE:
<b>Descrizione</b>		Area a cavallo con la regione Molise, importante e delicata proprio in virtù della popolazione di cinghiale condivisa con entrambe le province molisane.
<b>Provincia</b>		Caserta
<b>Comuni METAPOPOLAZIONE</b>		Gallo Matese, Letino, San Gregorio Matese
<b>Sup. interessata</b>		2768
<b>n° cinghiali potenziali</b>		111
<b>Area Protetta (Sup ha)</b>		PR Matese (2265)
<b>N. Az. Suinicole &gt; 5</b>		
<b>BARRIERA (B)</b>	<b>tot 7,986 km</b>	48, 49, 71
<b>Strada di appoggio</b>		B 48, 49, 71- Strade locali
<b>Provincia</b>		Caserta
<b>Comuni interessati</b>		Gallo Matese, Letino, San Gregorio Matese
<b>Punti di forza</b>		
<b>Punti di debolezza</b>		
<b>OPERATORI VENATORI</b>		
<b>ATC</b>		Caserta
<b>N° ACC</b>		0
<b>ACC</b>		-
<b>Sup. ACC</b>		
<b>Squadre CINGHIAle n°</b>		
<b>N° cacciatori iscritti</b>		
<b>Caposquadra</b>		
<b>Squadra</b>		
<b>SUPPORTO</b>		
<b>ASL</b>		
<b>Comando Forestale</b>		
<b>Protezione Civile</b>		800.232.525

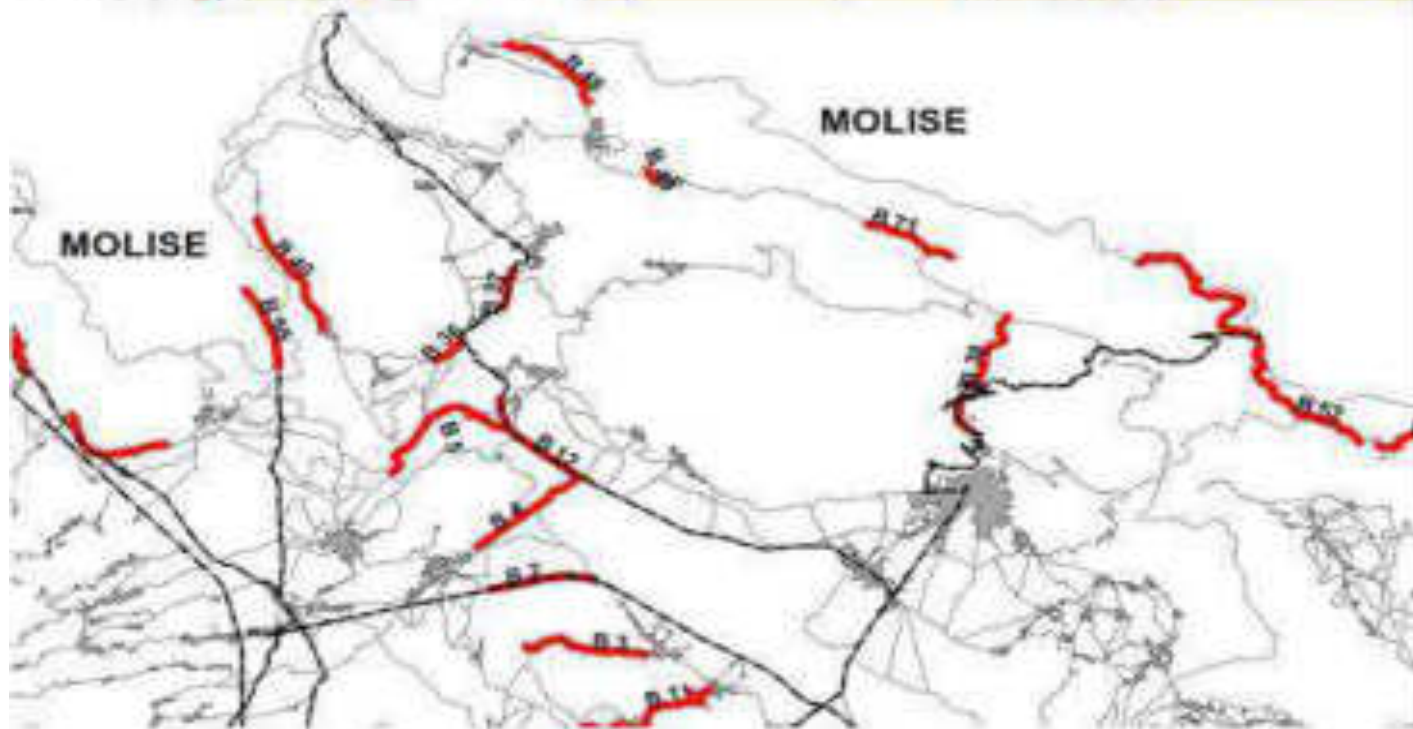




# Strategie di intervento e prevenzione della PSA in regione Campania

- schede riepilogative delle barriere elettrificate e metapopolazioni -

AREA 2





## Strategie di intervento e prevenzione della PSA in regione Campania

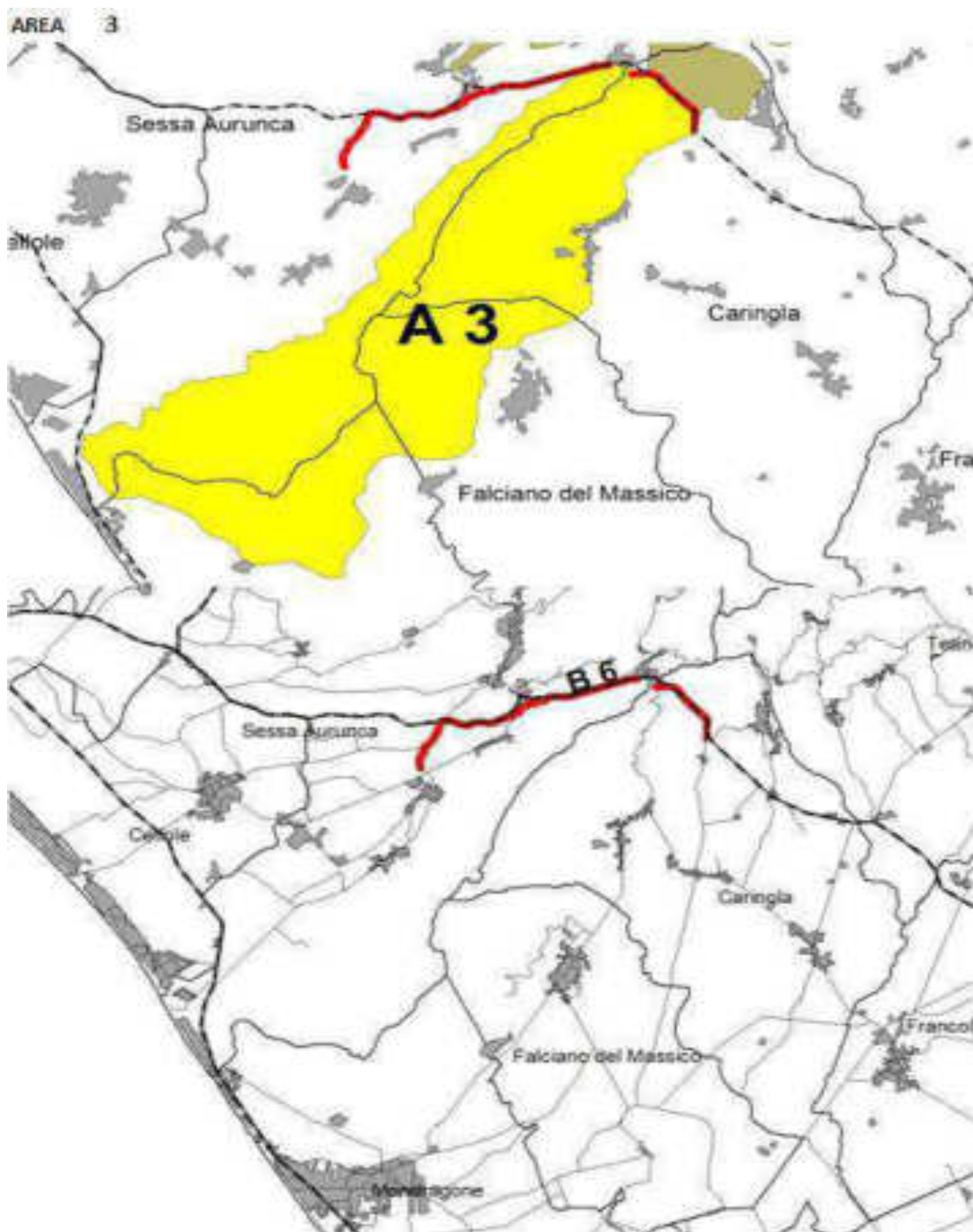
- schede riepilogative delle barriere elettrificate e metapopolazioni -

AREA	3	RESPONSABILE:
Descrizione		
Provincia	Caserta	
Comuni METAPOPOLAZIONE	Carinola, Falciano del Massico, Mondragone, Sessa Aurunca	
Sup. interessata	4448	
n° cinghiali potenziali	178	
Area Protetta (Sup ha)	-	
N. Az. Suinicole > 5		
BARRIERA (B)	tot 8,056 km	6
Strada di appoggio	SS 7 + strada comunale	
Provincia	Caserta	
Comuni interessati	Sessa Aurunca, Carinola	
Punti di forza		
Punti di debolezza		
OPERATORI VENATORI		
ATC	Caserta	
N° ACC	5	
ACC	9, 10, 11, 12, 13	
Sup. ACC	3241	
Squadre CINGHIAle n°		
N° cacciatori iscritti		
Caposquadra		
Squadra		
SUPPORTO		
ASL		
Comando Forestale		
Protezione Civile	800.232.525	



## Strategie di intervento e prevenzione della PSA in regione Campania

- schede riepilogative delle barriere elettrificate e metapopolazioni -





## Strategie di intervento e prevenzione della PSA in regione Campania

- schede riepilogative delle barriere elettrificate e metapopolazioni -

<b>AREA 4</b>	
<b>Descrizione</b>	
<b>Provincia</b>	Salerno
<b>Comuni METAPOPOLAZIONE</b>	Albanella, Altavilla Silentina, Auletta, Buccino, Caggiano, Campagna, Castelcivita, Controne, Contursi Terme, Eboli, Pertosa, Petina, Polla, Postiglione, Roccadaspide, Romagnano al Monte, Salvitelle, Serre, Sicignano degli Alburni
<b>Sup. interessata</b>	12538
<b>n° cinghiali potenziali</b>	502
<b>Area Protetta (Sup ha)</b>	Oasi Persano (237), PNCVDA (205), RNR Foce Sele Tanagro (2333)
<b>N. Az. Suinicole &gt; 5</b>	1
<b>BARRIERA (B)</b>	<b>tot 31,605 km</b>
<b>Strada di appoggio</b>	24, 26, 67, 68, 69, B41 A3, B41, B48m B 49: SP 60 B26, B67: E 847 (SS 407 Basentana) + A3
<b>Provincia</b>	Salerno
<b>Comuni interessati</b>	Albanella, Altavilla Silentina, Buccino, Castelcivita, Controne, Romagnano al Monte, Postiglione, Sicignano degli Alburni
<b>Punti di forza</b>	
<b>Punti di debolezza</b>	
<b>OPERATORI VENATORI</b>	
<b>ATC</b>	Salerno 1, Salerno 2
<b>N° ACC</b>	5+17
<b>ACC</b>	SA1: Z060, Z071, Z084, Z086, Z180 SA2: Z059, Z061, Z062, Z064, Z065, Z066, Z067, Z068, Z072, Z073, Z074, Z076, Z081, Z085, Z087, Z088, Z089
<b>Sup. ACC</b>	5829 (1495+4334)
<b>Squadre CINGHIAle n°</b>	
<b>N° cacciatori iscritti</b>	
<b>Caposquadra</b>	
<b>Squadra</b>	
<b>SUPPORTO</b>	
<b>ASL</b>	
<b>Comando Forestale</b>	
<b>Protezione Civile</b>	800.232.525

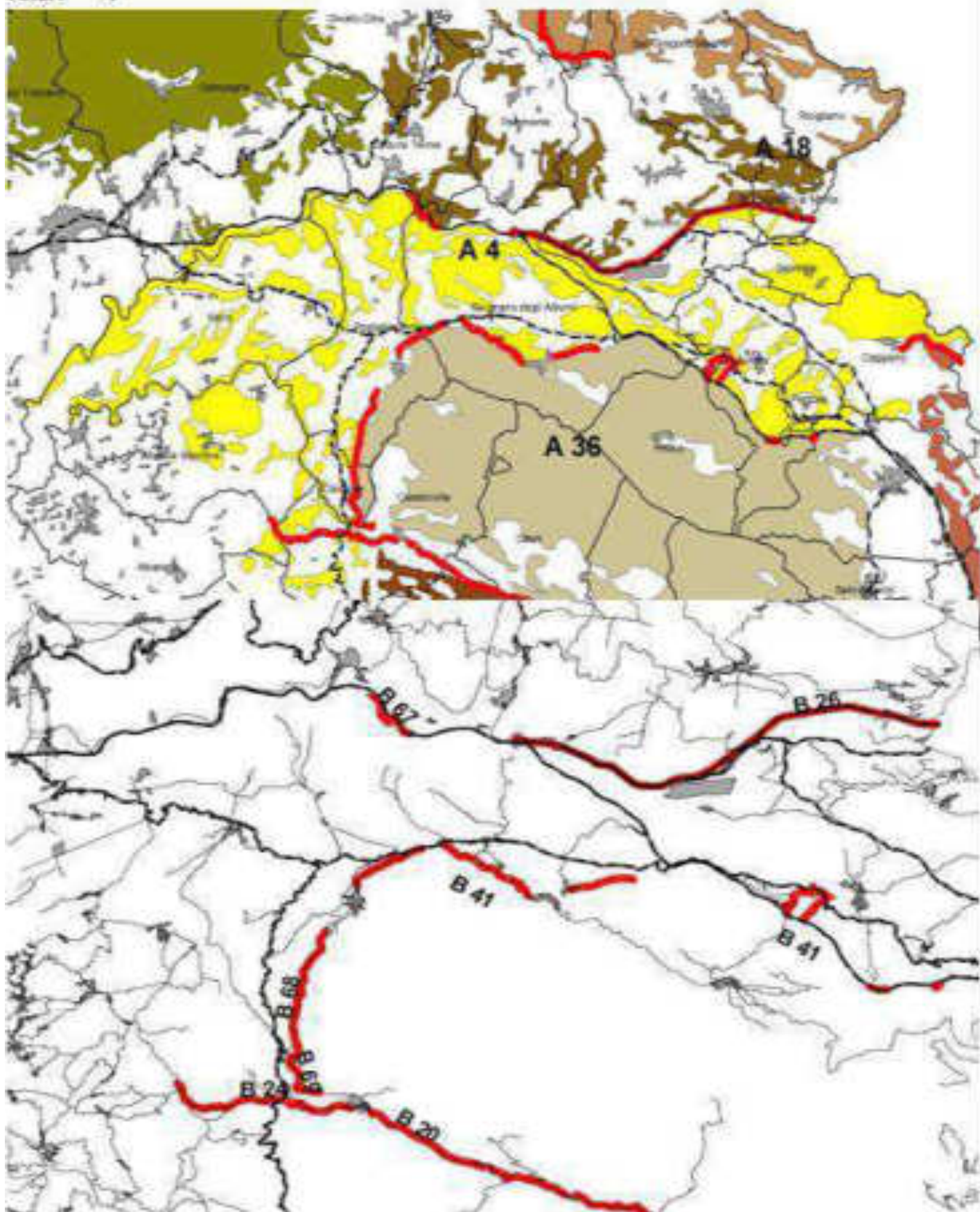




## Strategie di intervento e prevenzione della PSA in regione Campania

- schede riepilogative delle barriere elettrificate e metapopolazioni -

AREA 4





## Strategie di intervento e prevenzione della PSA in regione Campania

- schede riepilogative delle barriere elettrificate e metapopolazioni -

<b>AREA 5</b>		
<b>Descrizione</b>		
<b>Provincia</b>	Avellino, Benevento	
<b>Comuni METAPOPOLAZIONE</b>	AV: Greci, Montaguto, Savignano Irpino. BN Castelfranco in Miscano	
<b>Sup. interessata</b>	2837, AV 2478 BN 356	
<b>n° cinghiali potenziali</b>	113	
<b>Area Protetta (Sup ha)</b>		
<b>N. Az. Suinicole &gt; 5</b>		
<b>BARRIERA (B)</b>	<b>tot 13,105 km</b>	50, 51
<b>Strada di appoggio</b>		Strade locali
<b>Provincia</b>		Avellino
<b>Comuni interessati</b>		Greci, Montaguto, Savignano Irpino
<b>Punti di forza</b>		
<b>Punti di debolezza</b>		
<b>OPERATORI VENATORI</b>		
<b>ATC</b>		Avellino, Benevento
<b>N° ACC</b>		3+1
<b>ACC</b>		AV: AR01, AR03, AR04; BN 3
<b>Sup. ACC</b>		2145 (1819+325)
<b>Squadre CINGHIAle n°</b>		3
<b>N° cacciatori iscritti</b>		
<b>Caposquadra</b>		
<b>Squadra</b>		
<b>SUPPORTO</b>		
<b>ASL</b>		
<b>Comando Forestale</b>		
<b>Protezione Civile</b>		800.232.525



## Strategie di intervento e prevenzione della PSA in regione Campania

- schede riepilogative delle barriere elettrificate e metapopolazioni -





## Strategie di intervento e prevenzione della PSA in regione Campania

- schede riepilogative delle barriere elettrificate e metapopolazioni -

<b>AREA 6</b>	
<b>Descrizione</b>	
<b>Provincia</b>	Benevento, Caserta
<b>Comuni METAPOPOLAZIONE</b>	BN: Cusano Mutri, Morcone, Pietraroia, Sassinoro CE: Castello Matese, Piedimonte Matese, Sassinoro
<b>Sup. interessata</b>	2794 (BN 2490 - CE 303)
<b>n° cinghiali potenziali</b>	112
<b>Area Protetta (Sup ha)</b>	PR Matese (995)
<b>N. Az. Suinicole &gt; 5</b>	1
<b>BARRIERA (B)</b>	tot 25,585 km
<b>Strada di appoggio</b>	52, 53, 54 B 52, B 54: SP 89 B 53: SP 133
<b>Provincia</b>	Benevento, Caserta
<b>Comuni interessati</b>	BN: Cusano Mutri, Morcone, Pietraroia CE: Castello Matese, Piedimonte Matese, San Gregorio Matese
<b>Punti di forza</b>	
<b>Punti di debolezza</b>	
<b>OPERATORI VENATORI</b>	
<b>ATC</b>	Benevento
<b>N° ACC</b>	1
<b>ACC</b>	8
<b>Sup. ACC</b>	2
<b>Squadre CINGHIAle n°</b>	
<b>N° cacciatori iscritti</b>	
<b>Caposquadra</b>	
<b>Squadra</b>	
<b>SUPPORTO</b>	
<b>ASL</b>	
<b>Comando Forestale</b>	
<b>Protezione Civile</b>	800.232.525

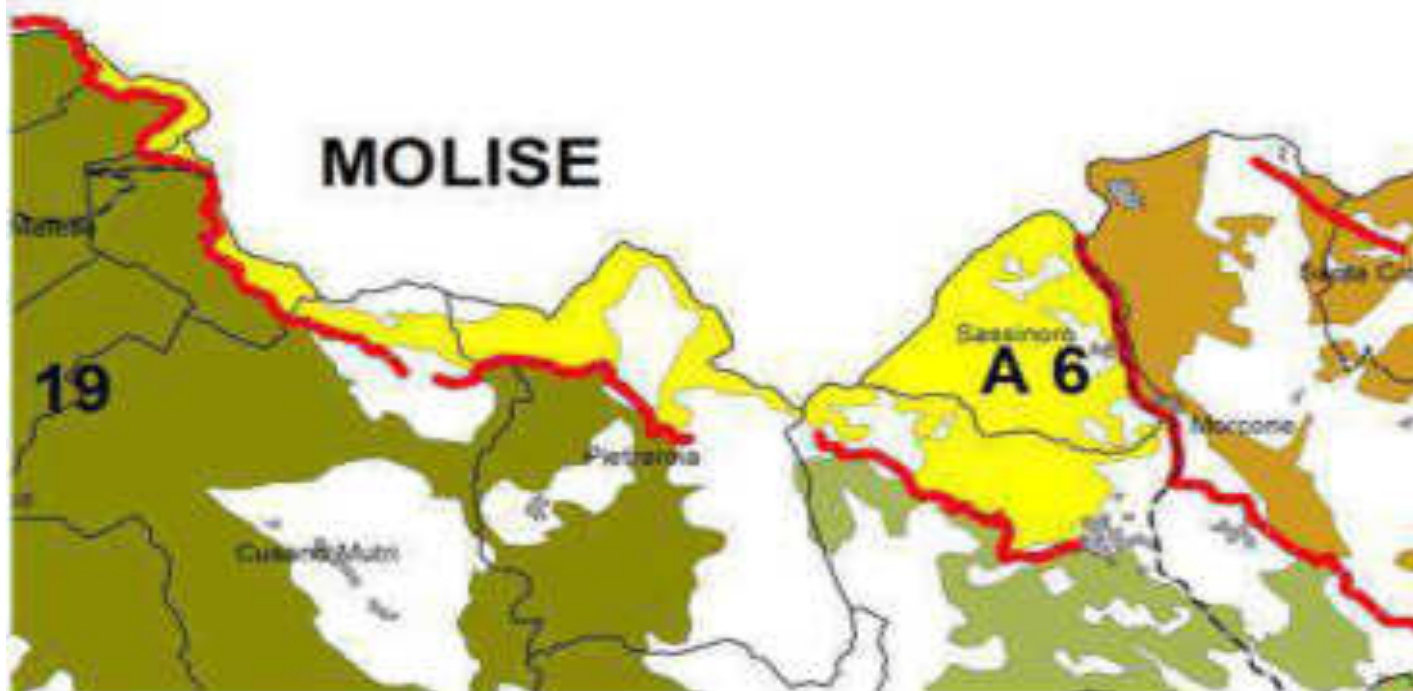




# Strategie di intervento e prevenzione della PSA in regione Campania

- schede riepilogative delle barriere elettrificate e metapopolazioni -

AREA 6







## Strategie di intervento e prevenzione della PSA in regione Campania

- schede riepilogative delle barriere elettrificate e metapopolazioni -

<b>AREA 7</b>	
<b>Descrizione</b>	
<b>Provincia</b>	Avellino
<b>Comuni METAPOPOLAZIONE</b>	Montaguto, Savignano Irpino
<b>Sup. interessata</b>	489
<b>n° cinghiali potenziali</b>	20
<b>Area Protetta (Sup ha)</b>	-
<b>N. Az. Suinicole &gt; 5</b>	
<b>BARRIERA (B)</b>	<b>tot 13,105 km</b> 50, 51
<b>Strada di appoggio</b>	Strade locali
<b>Provincia</b>	Avellino
<b>Comuni interessati</b>	Greci, Montaguto, Savignano Irpino
<b>Punti di forza</b>	
<b>Punti di debolezza</b>	
<b>OPERATORI VENATORI</b>	
<b>ATC</b>	Avellino
<b>N° ACC</b>	1
<b>ACC</b>	AR03
<b>Sup. ACC</b>	
<b>Squadre CINGHIAle n°</b>	
<b>N° cacciatori iscritti</b>	
<b>Caposquadra</b>	
<b>Squadra</b>	
<b>SUPPORTO</b>	
<b>ASL</b>	
<b>Comando Forestale</b>	
<b>Protezione Civile</b>	800.232.525



## Strategie di intervento e prevenzione della PSA in regione Campania

- schede riepilogative delle barriere elettrificate e metapopolazioni -





## Strategie di intervento e prevenzione della PSA in regione Campania

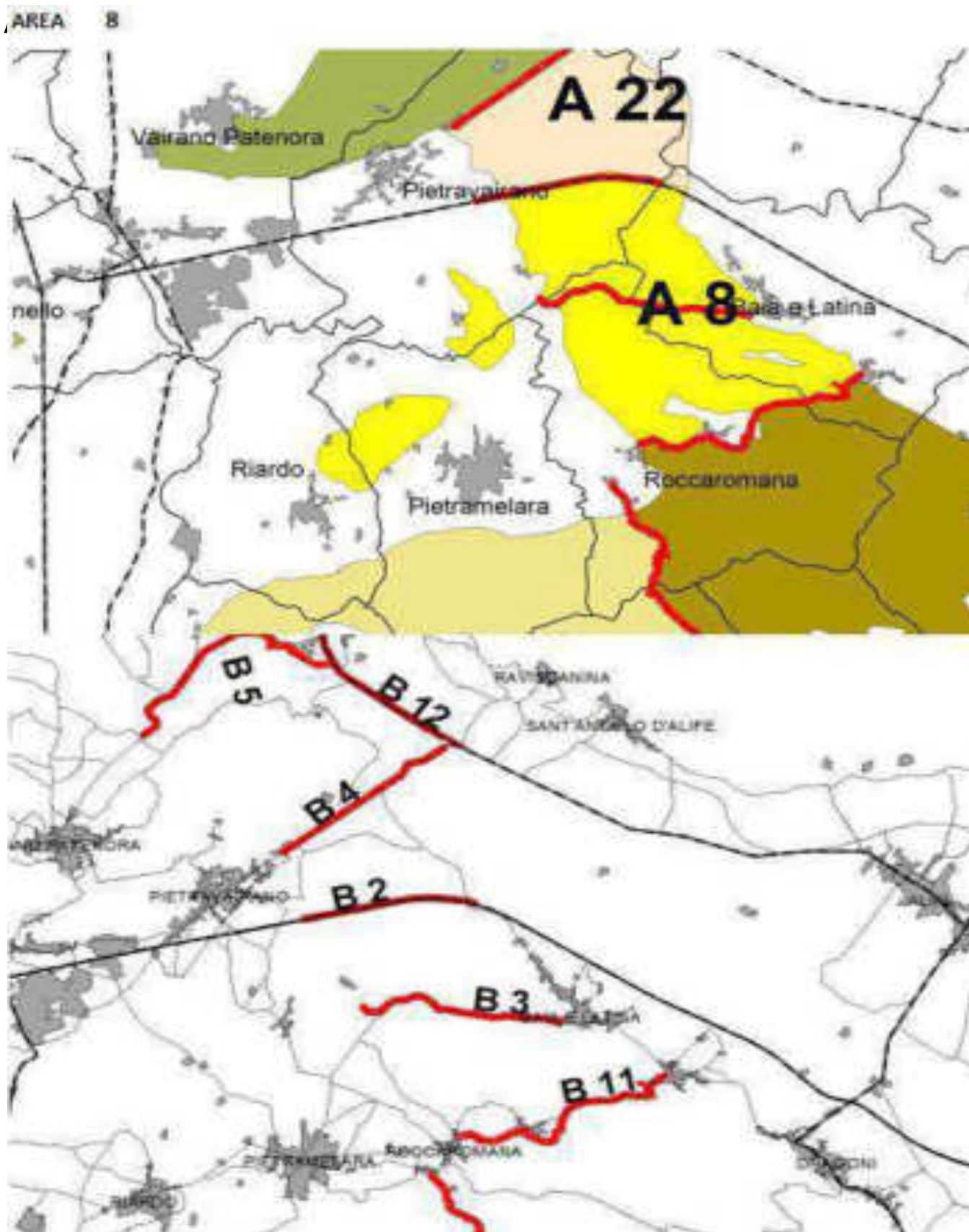
- schede riepilogative delle barriere elettrificate e metapopolazioni -

<b>AREA 8</b>	
<b>Descrizione</b>	
<b>Provincia</b>	Caserta
<b>Comuni METAPOPOLAZIONE</b>	Baia e Latina, Pietramelara, Pietravairano, Riardo, Roccaromana
<b>Sup. interessata</b>	2274
<b>n° cinghiali potenziali</b>	91
<b>Area Protetta (Sup ha)</b>	-
<b>N. Az. Suinicole &gt; 5</b>	
<b>BARRIERA (B) tot 8,845 (13,081) km</b>	2, 11 (3)
<b>Strada di appoggio</b>	B2-SS 372 Telesina B11- SP67 3 in aggiunta - SP289
<b>Provincia</b>	Caserta
<b>Comuni interessati</b>	Baia e Latina, Pietravairano, Roccaromana
<b>Punti di forza</b>	
<b>Punti di debolezza</b>	
<b>OPERATORI VENATORI</b>	
<b>ATC</b>	Caserta
<b>N° ACC</b>	CE 7
<b>ACC</b>	CE 29, 38, 39, 40, 41, 42, 43
<b>Sup. ACC</b>	
<b>Squadre CINGHIAle n°</b>	
<b>N° cacciatori iscritti</b>	
<b>Caposquadra</b>	
<b>Squadra</b>	
<b>SUPPORTO</b>	
<b>ASL</b>	
<b>Comando Forestale</b>	
<b>Protezione Civile</b>	800.232.525



# Strategie di intervento e prevenzione della PSA in regione Campania

- schede riepilogative delle barriere elettrificate e metapopolazioni -





## Strategie di intervento e prevenzione della PSA in regione Campania

- schede riepilogative delle barriere elettrificate e metapopolazioni -

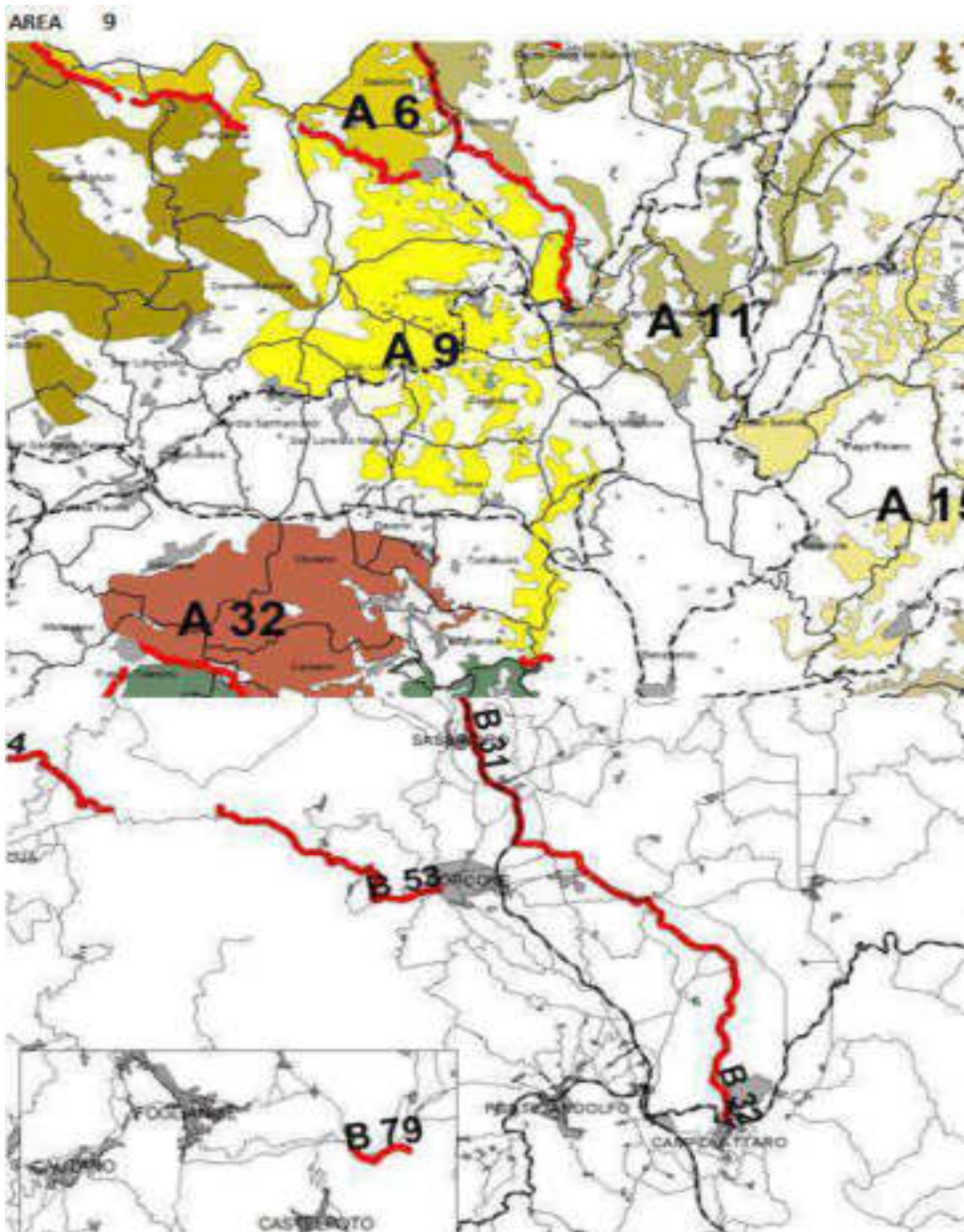
<b>AREA 9</b>	
<b>Descrizione</b>	
<b>Provincia</b>	Benevento
<b>Comuni METAPOPOLAZIONE</b>	Benevento, Campolattaro, Casalduni, Cerreto Sannita, Foglianise, Fragneto Monforte, Guardia, Sanframondi, Morcone, Pietraroia, Ponte, Pontelandolfo, San Lorenzo Maggiore, San Lupo, Torrecuso
<b>Sup. interessata</b>	8508
<b>n° cinghiali potenziali</b>	340
<b>Area Protetta (Sup ha)</b>	Oasi Campolattaro (527), Oasi Pantano Serrettelle (76)
<b>N. Az. Suinicole &gt; 5</b>	4
<b>BARRIERA (B)</b>	<b>tot 23,320 km</b> 31, 32, 53, 79
<b>Strada di appoggio</b>	31, 32- Strade locali 53- SP 133 SP 127 B79 - Via Provinciale Vitulanse Loc. Mass. La Palmenta
<b>Provincia</b>	Benevento
<b>Comuni interessati</b>	Campolattaro, Morcone, Sassinoro
<b>Punti di forza</b>	
<b>Punti di debolezza</b>	
<b>OPERATORI VENATORI</b>	
<b>ATC</b>	Benevento
<b>N° ACC</b>	5
<b>ACC</b>	8, 9, 10, 11, 16
<b>Sup. ACC</b>	4355
<b>Squadre CINGHIAle n°</b>	
<b>N° cacciatori iscritti</b>	
<b>Caposquadra</b>	
<b>Squadra</b>	
<b>SUPPORTO</b>	
<b>ASL</b>	
<b>Comando Forestale</b>	
<b>Protezione Civile</b>	800.232.525





# Strategie di intervento e prevenzione della PSA in regione Campania

- schede riepilogative delle barriere elettrificate e metapopolazioni -





## Strategie di intervento e prevenzione della PSA in regione Campania

- schede riepilogative delle barriere elettrificate e metapopolazioni -

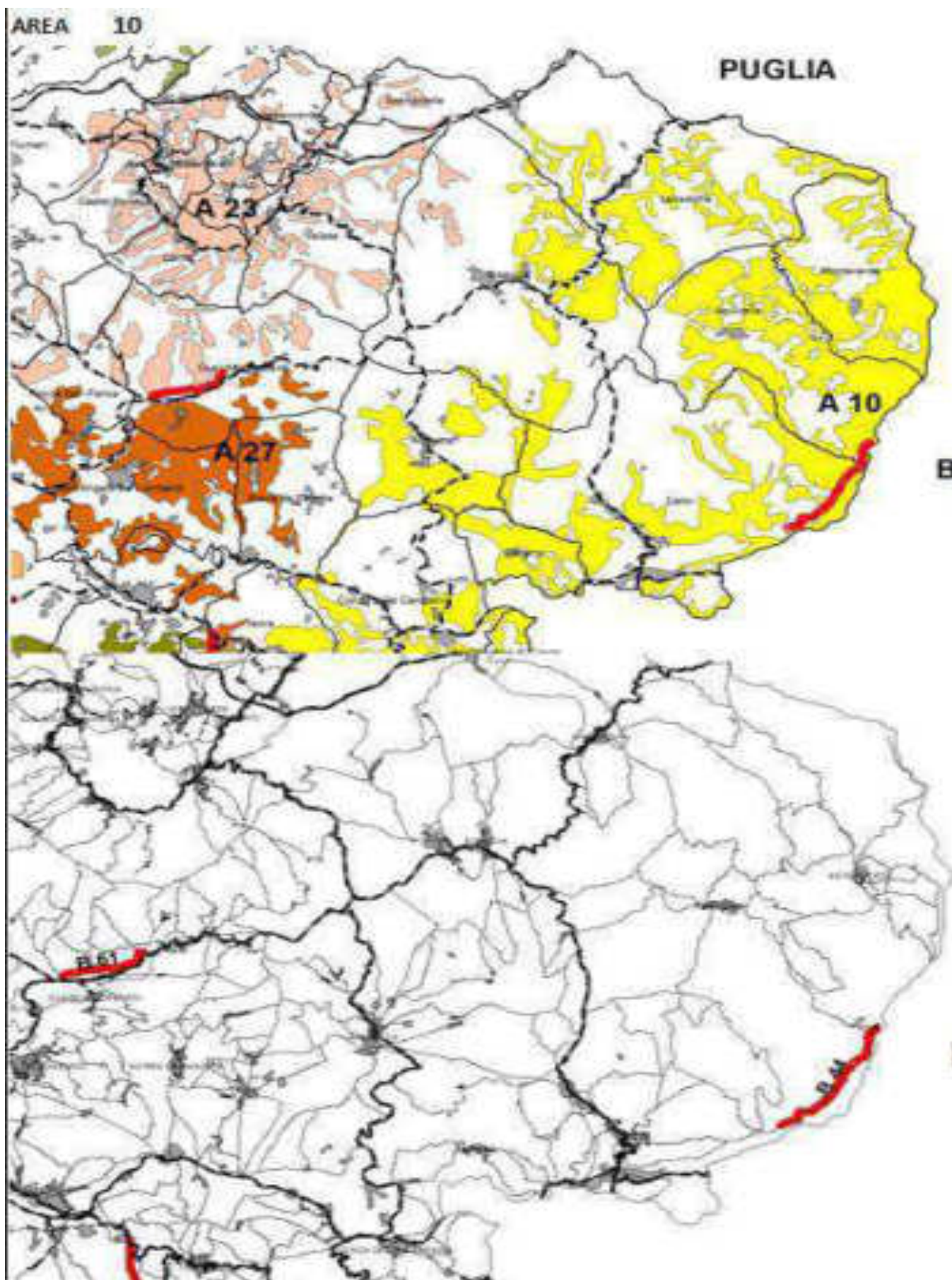
<b>AREA 10</b>		
<b>Descrizione</b>		
<b>Provincia</b>	Avellino	
<b>Comuni METAPOPOLAZIONE</b>	Andretta, Aquilonia, Bisaccia, Cairano, Calitri, Conza della Campania, Lacedonia, Monteverde, Morra de Sanctis, Sant'Andrea di Conza, Teora	
<b>Sup. interessata</b>	16968	
<b>n° cinghiali potenziali</b>	679	
<b>Area Protetta (Sup ha)</b>	Oasi Conza (249)	
<b>N. Az. Suinicole &gt; 5</b>	1	
<b>BARRIERA (B)</b>	<b>tot 6,194 km</b>	44
	<b>Strada di appoggio</b>	
	<b>Provincia</b>	Avellino
	<b>Comuni interessati</b>	Aquilonia, Calitri
	<b>Punti di forza</b>	
	<b>Punti di debolezza</b>	
<b>OPERATORI VENATORI</b>		
	<b>ATC</b>	Avellino
	<b>N° ACC</b>	16
	<b>ACC</b>	AI 02, AI 03, AI 04, AI 05, AI 06, AI 07, AI 08, FO 01, FO 02, FO 03, FO 05, FO 07, FO 08, FO 09, FO 10, FO 11
	<b>Sup. ACC</b>	
	<b>Squadre CINGHIAle n°</b>	
	<b>N° cacciatori iscritti</b>	
	<b>Caposquadra</b>	
	<b>Squadra</b>	
<b>SUPPORTO</b>		
	<b>ASL</b>	
	<b>Comando Forestale</b>	
	<b>Protezione Civile</b>	800.232.525





# Strategie di intervento e prevenzione della PSA in regione Campania

- schede riepilogative delle barriere elettrificate e metapopolazioni -





## Strategie di intervento e prevenzione della PSA in regione Campania

- schede riepilogative delle barriere elettrificate e metapopolazioni -

<b>AREA 11</b>	
<b>Descrizione</b>	
<b>Provincia</b>	Benevento
<b>Comuni METAPOPOLAZIONE</b>	Baselice, Campolattaro, Castelpagano, Castelvetere in Valfortore, Circello, Colle Sannita, Fragneto l'Abate, Fragneto Monforte, Morcone, Reino, San Marco dei Cavoti, Santa Croce del Sannio, Sassinoro
<b>Sup. interessata</b>	9519
<b>n° cinghiali potenziali</b>	381
<b>Area Protetta (Sup ha)</b>	Oasi Campolattaro (410)
<b>N. Az. Suinicole &gt; 5</b>	7
<b>BARRIERA (B)</b>	<b>tot 18,61 km</b> 7, 31, 32
<b>Strada di appoggio</b>	7 - Strada locale 31 - SS 87+SP29 32 - Strada locale
<b>Provincia</b>	Benevento
<b>Comuni interessati</b>	Campolattaro, Morcone, Santa Croce del Sannio, Sassinoro
<b>Punti di forza</b>	
<b>Punti di debolezza</b>	
<b>OPERATORI VENATORI</b>	
<b>ATC</b>	Benevento
<b>N° ACC</b>	5
<b>ACC</b>	5, 6, 7, 11, 28
<b>Sup. ACC</b>	4709
<b>Squadre CINGHIAle n°</b>	
<b>N° cacciatori iscritti</b>	
<b>Caposquadra</b>	
<b>Squadra</b>	
<b>SUPPORTO</b>	
<b>ASL</b>	
<b>Comando Forestale</b>	
<b>Protezione Civile</b>	800.232.525

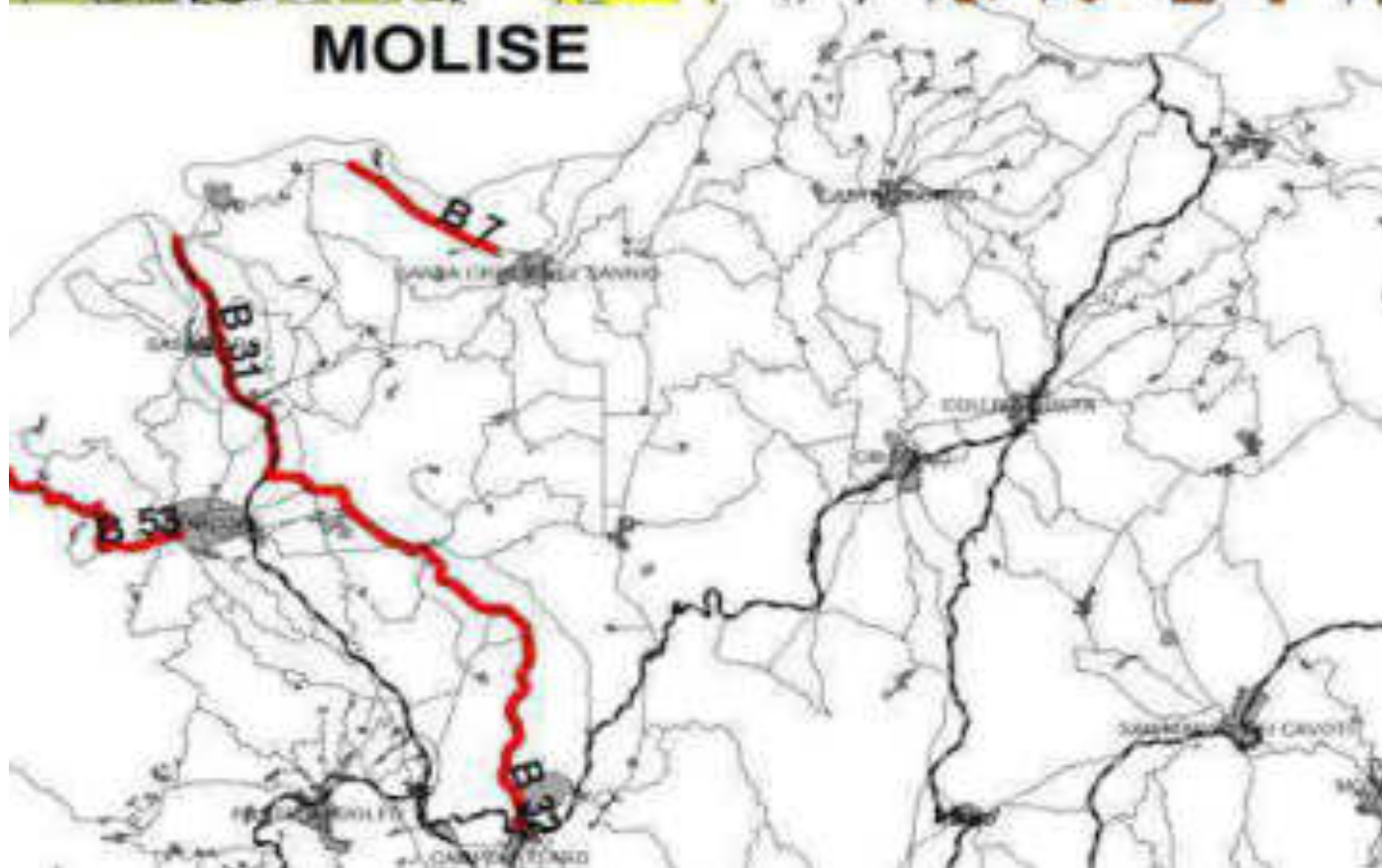




# Strategie di intervento e prevenzione della PSA in regione Campania

- schede riepilogative delle barriere elettrificate e metapopolazioni -

AREA 11







## Strategie di intervento e prevenzione della PSA in regione Campania

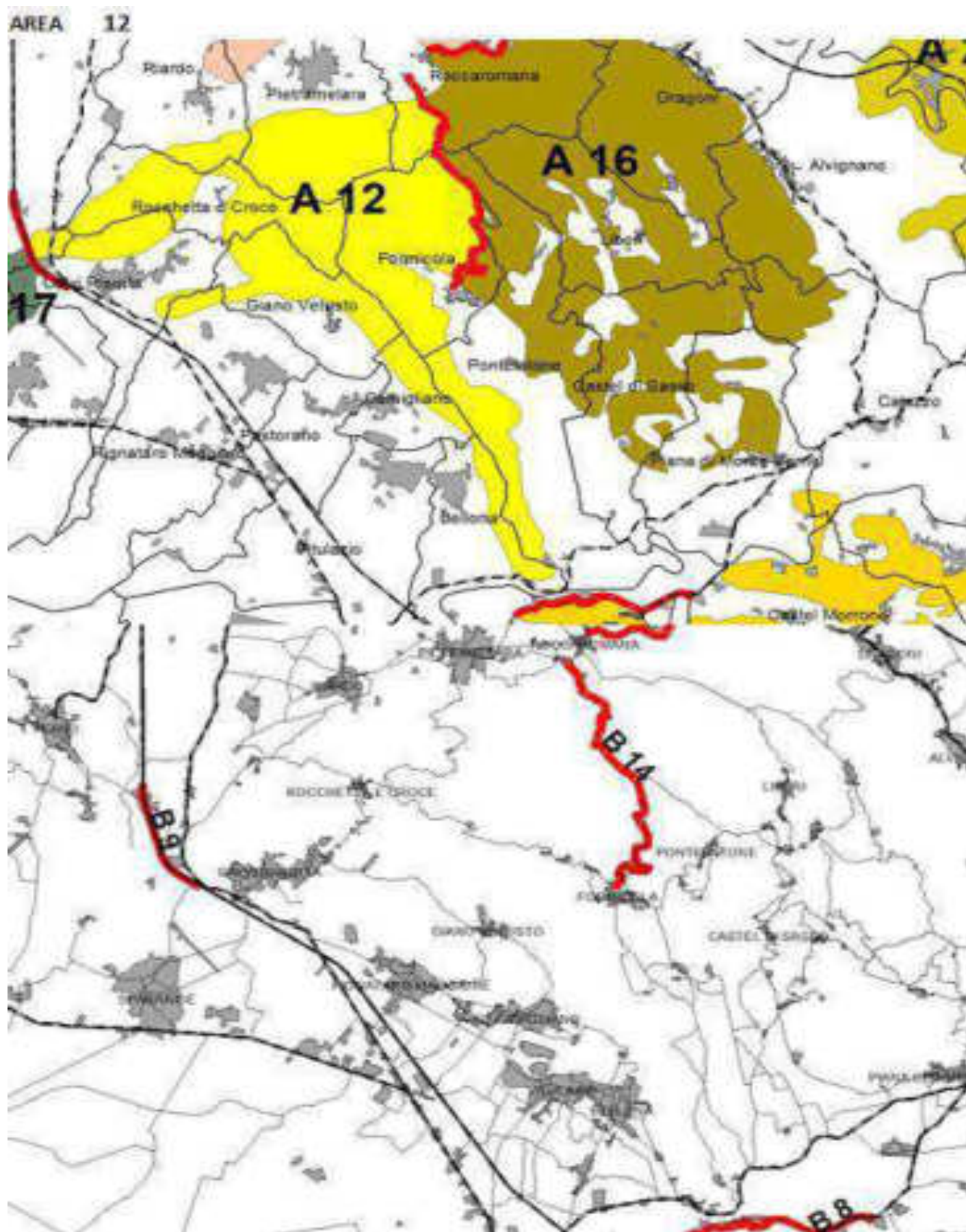
- schede riepilogative delle barriere elettrificate e metapopolazioni -

<b>AREA 12</b>	
<b>Descrizione</b>	
<b>Provincia</b>	Caserta
<b>Comuni METAPOPOLAZIONE</b>	Bellona, Calvi Risorta, Camigliano, Formicola, Giano Vetusto, Pietramelara, Pignataro Maggiore, Pontelatone, Riardo, Roccaromana, Rocchetta e Croce, Teano
<b>Sup. interessata</b>	5600
<b>n° cinghiali potenziali</b>	224
<b>Area Protetta (Sup ha)</b>	-
<b>N. Az. Suinicole &gt; 5</b>	
<b>BARRIERA (B)</b>	tot 18,004 km
<b>Strada di appoggio</b>	8, 9, 14 B 8 - SP4, SP 336 B 9 - E45 B 14 - Strada locale
<b>Provincia</b>	Caserta
<b>Comuni interessati</b>	Calvi Risorta, Capua, Caserta, Castel Morrone, Formicola, Pontelatone, Roccaromana, Teano
<b>Punti di forza</b>	
<b>Punti di debolezza</b>	
<b>OPERATORI VENATORI</b>	
<b>ATC</b>	Caserta
<b>N° ACC</b>	12
<b>ACC</b>	15, 16, 17, 18, 19, 20, 21, 22, 24, 25, 26, 31
<b>Sup. ACC</b>	4698
<b>Squadre CINGHIAle n°</b>	
<b>N° cacciatori iscritti</b>	
<b>Caposquadra</b>	
<b>Squadra</b>	
<b>SUPPORTO</b>	
<b>ASL</b>	
<b>Comando Forestale</b>	
<b>Protezione Civile</b>	800.232.525



## Strategie di intervento e prevenzione della PSA in regione Campania

- schede riepilogative delle barriere elettrificate e metapopolazioni -





## Strategie di intervento e prevenzione della PSA in regione Campania

- schede riepilogative delle barriere elettrificate e metapopolazioni -

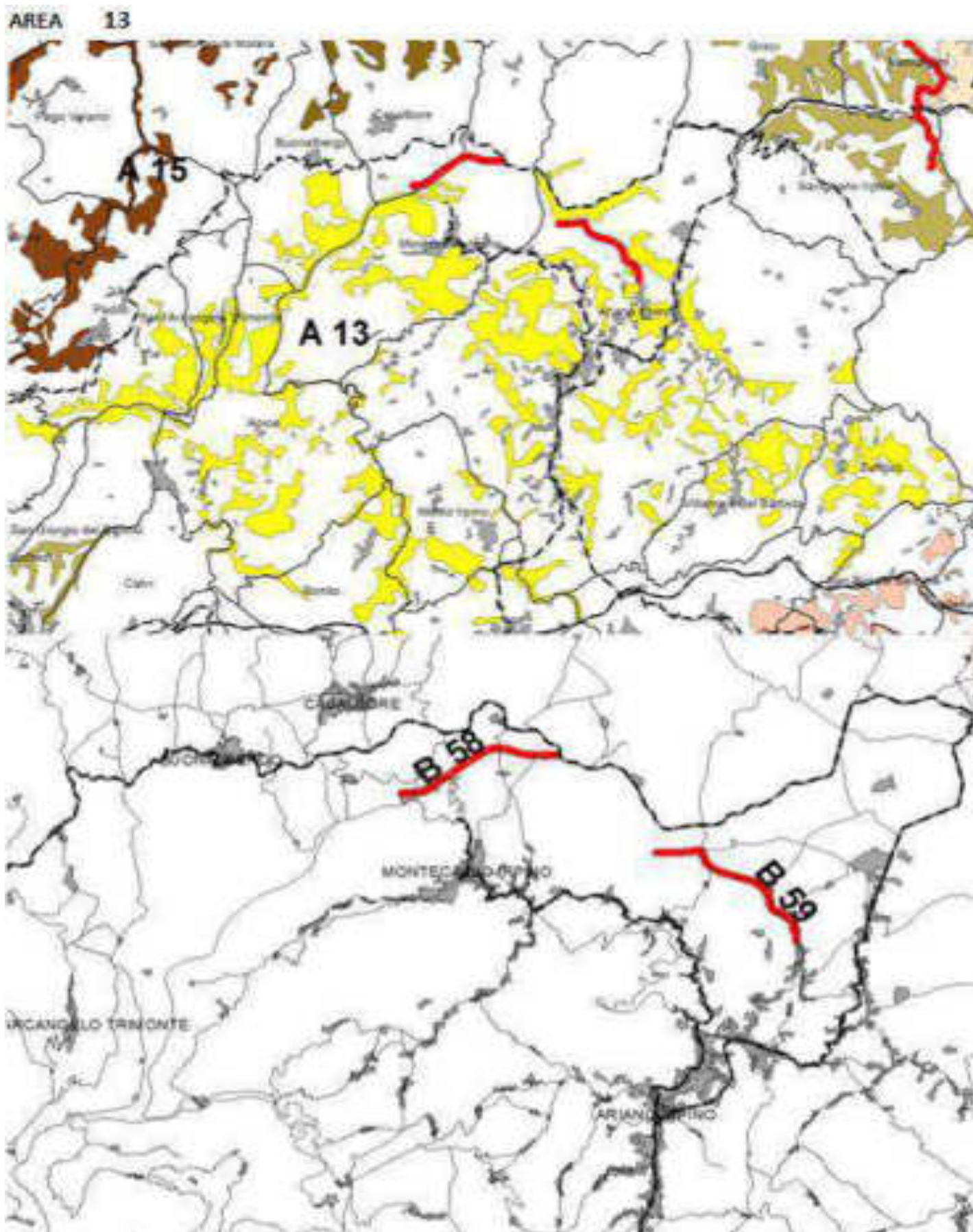
<b>AREA 13</b>	
<b>Descrizione</b>	
<b>Provincia</b>	Avellino, Benevento
<b>Comuni METAPOPOLAZIONE</b>	AV: Ariano Irpino, Bonito, Casalbore, Flumeri, Grottaminarda, Melito Irpino, Mirabella Eclano, Montecalvo Irpino, San Sossio Baronia, Villanova del Battista, Zungoli BN: Apice, Benevento, Buonalbergo, Calvi, Paduli, San Giorgio del Sannio, San Nicola Manfredi, Sant'Arcangelo Trimonte
<b>Sup. interessata</b>	8030
<b>n° cinghiali potenziali</b>	321
<b>Area Protetta (Sup ha)</b>	-
<b>N. Az. Suinicole &gt; 5</b>	1
<b>BARRIERA (B)</b>	<b>tot 7,73 km</b> 58, 59
<b>Strada di appoggio</b>	58 - Ferrovia SS 90bis Loc. Pepe 59 - Viabilità locale
<b>Provincia</b>	Avellino
<b>Comuni interessati</b>	Ariano Irpino, Casalbore, Montecalvo Irpino
<b>Punti di forza</b>	
<b>Punti di debolezza</b>	
<b>OPERATORI VENATORI</b>	
<b>ATC</b>	Avellino, Benevento
<b>N° ACC</b>	7+2
<b>ACC</b>	AV: AR05, AR06, AR07-8, AR09, AR10, AR11, AR12 BN: 22, 23
<b>Sup. ACC</b>	5347 (AV 4010, BN 1337)
<b>Squadre CINGHIALE n°</b>	
<b>N° cacciatori iscritti</b>	
<b>Caposquadra</b>	
<b>Squadra</b>	
<b>SUPPORTO</b>	
<b>ASL</b>	
<b>Comando Forestale</b>	
<b>Protezione Civile</b>	800.232.525





## Strategie di intervento e prevenzione della PSA in regione Campania

- schede riepilogative delle barriere elettrificate e metapopolazioni -







## Strategie di intervento e prevenzione della PSA in regione Campania

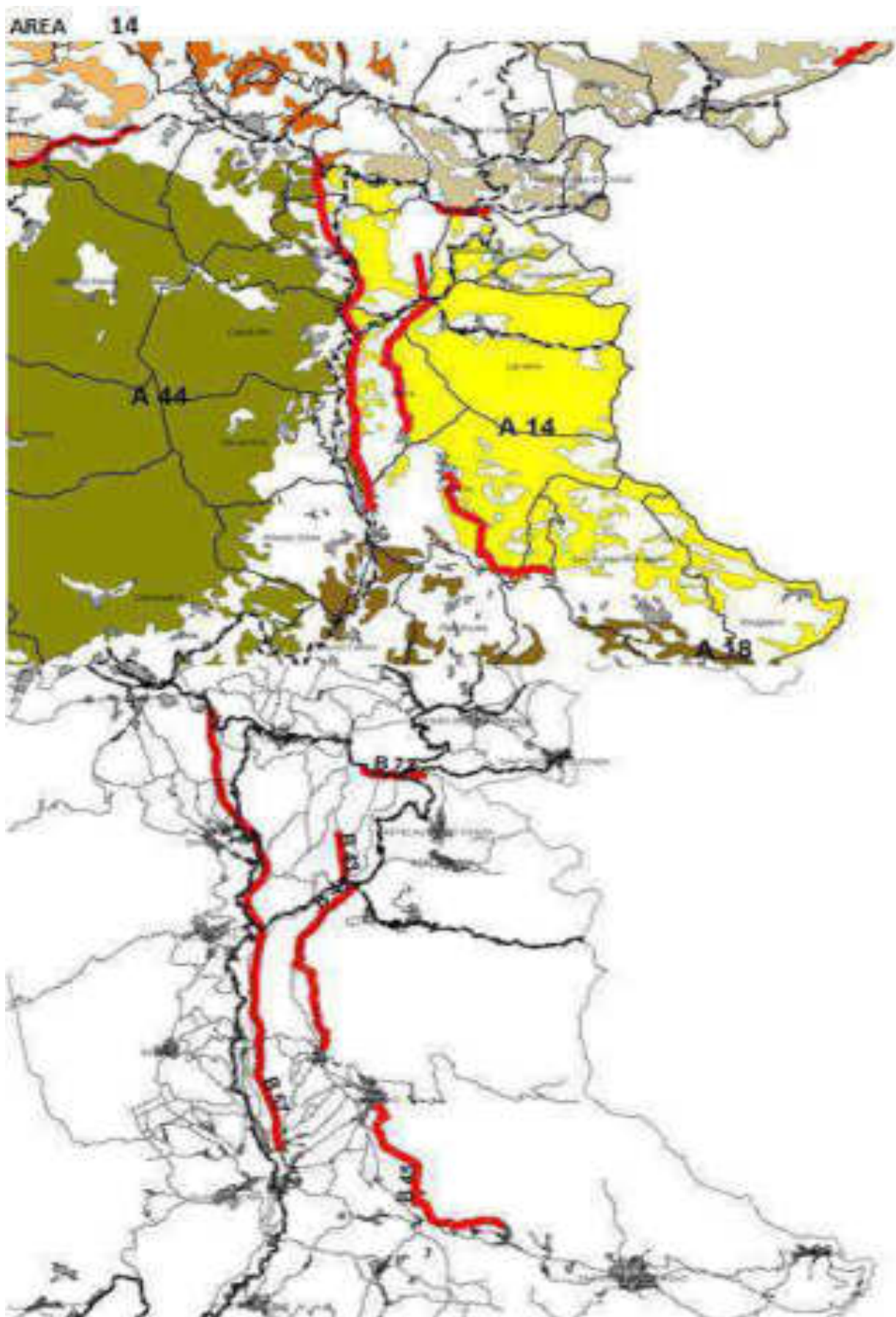
- schede riepilogative delle barriere elettrificate e metapopolazioni -

<b>AREA 14</b>	
<b>Descrizione</b>	
<b>Provincia</b>	Avellino, Salerno
<b>Comuni METAPOPOLAZIONE</b>	AV: Calabritto, Caposele, Teora SA: Buccino, Castelnuovo di Conza, Colliano, Laviano, Ricigliano, San Gregorio Magno, Santomenna, Valva
<b>Sup. interessata</b>	14095 (AV 1283, SA 12809)
<b>n° cinghiali potenziali</b>	564
<b>Area Protetta (Sup ha)</b>	RN Foce Sele-Tanagro, Monti Eremita e Marzano (1635)
<b>N. Az. Suinicole &gt; 5</b>	
<b>BARRIERA (B)</b>	<b>tot 18,763 km</b> 42, 43, 45
<b>Strada di appoggio</b>	42 - SP9E 43 - Viabilità locale 45 - SP 270 (barriera non legata a viabilità)
<b>Provincia</b>	Salerno
<b>Comuni interessati</b>	Buccino, Caposele, Colliano, Laviano, Valva
<b>Punti di forza</b>	
<b>Punti di debolezza</b>	
<b>OPERATORI VENATORI</b>	
<b>ATC</b>	Salerno 1
<b>N° ACC</b>	7
<b>ACC</b>	Z041, Z042, Z043, Z044, Z054, Z055, Z056,
<b>Sup. ACC</b>	6110
<b>Squadre CINGHIAle n°</b>	
<b>N° cacciatori iscritti</b>	
<b>Caposquadra</b>	
<b>Squadra</b>	
<b>SUPPORTO</b>	
<b>ASL</b>	
<b>Comando Forestale</b>	
<b>Protezione Civile</b>	800.232.525



## Strategie di intervento e prevenzione della PSA in regione Campania

- schede riepilogative delle barriere elettrificate e metapopolazioni -





## Strategie di intervento e prevenzione della PSA in regione Campania

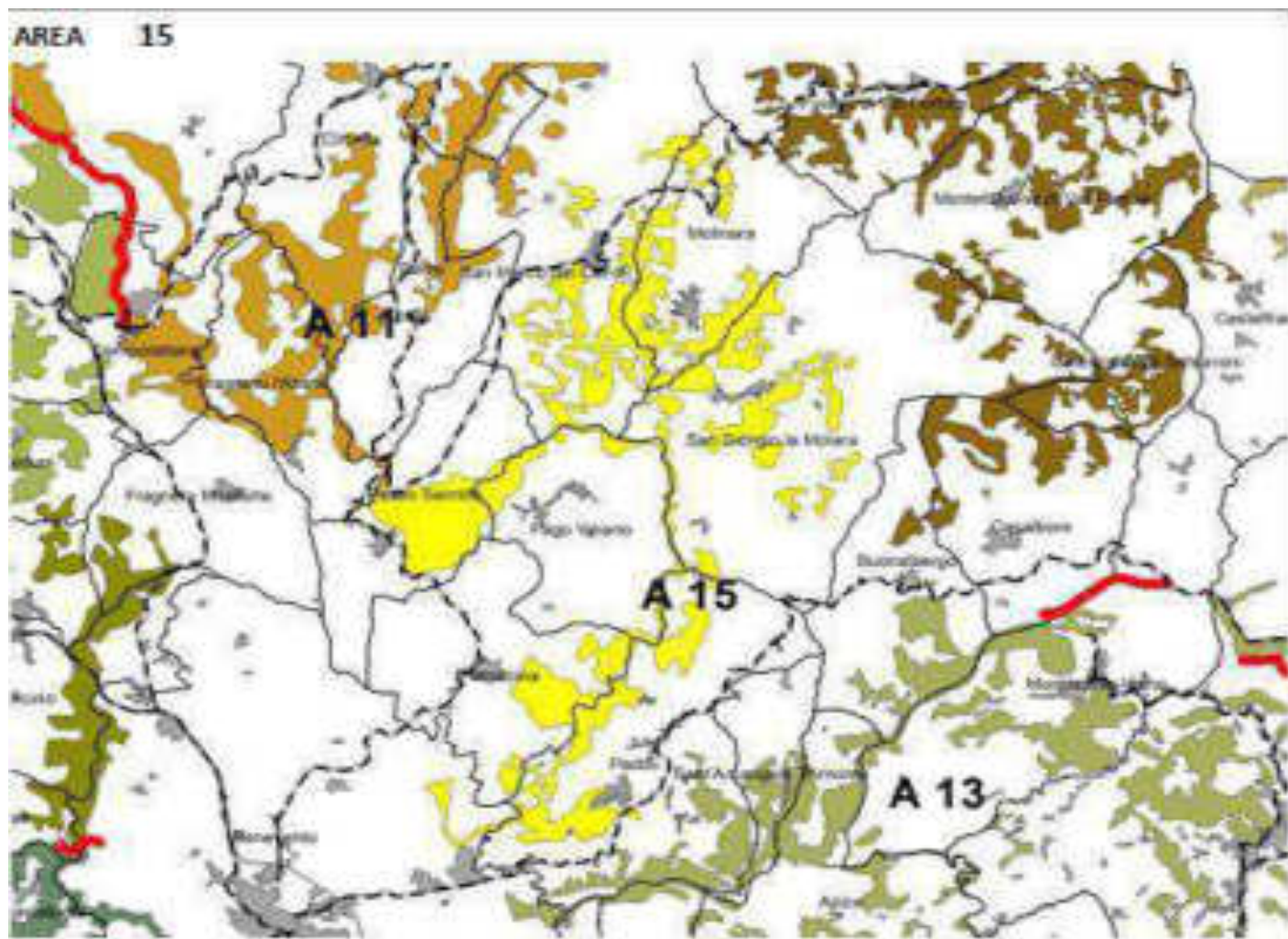
- schede riepilogative delle barriere elettrificate e metapopolazioni -

<b>AREA 15</b>	
<b>Descrizione</b>	
<b>Provincia</b>	Benevento
<b>Comuni METAPOPOLAZIONE</b>	Benevento, Fragneto l'Abate, Molinara, Paduli, Pago Veiano, Pesco Sannita, Pietrelcina, San Giorgio la Molarata, San Marco dei Cavoti
<b>Sup. interessata</b>	4198
<b>n° cinghiali potenziali</b>	168
<b>Area Protetta (Sup ha)</b>	-
<b>N. Az. Suinicole &gt; 5</b>	2
<b>BARRIERA (B)</b>	-
<b>Strada di appoggio</b>	
<b>Provincia</b>	-
<b>Comuni interessati</b>	-
<b>Punti di forza</b>	
<b>Punti di debolezza</b>	
<b>OPERATORI VENATORI</b>	
<b>ATC</b>	Benevento
<b>N° ACC</b>	2
<b>ACC</b>	4, 23
<b>Sup. ACC</b>	2265
<b>Squadre CINGHIAle n°</b>	
<b>N° cacciatori iscritti</b>	
<b>Caposquadra</b>	
<b>Squadra</b>	
<b>SUPPORTO</b>	
<b>ASL</b>	
<b>Comando Forestale</b>	
<b>Protezione Civile</b>	800.232.525



## Strategie di intervento e prevenzione della PSA in regione Campania

- schede riepilogative delle barriere elettrificate e metapopolazioni -







## Strategie di intervento e prevenzione della PSA in regione Campania

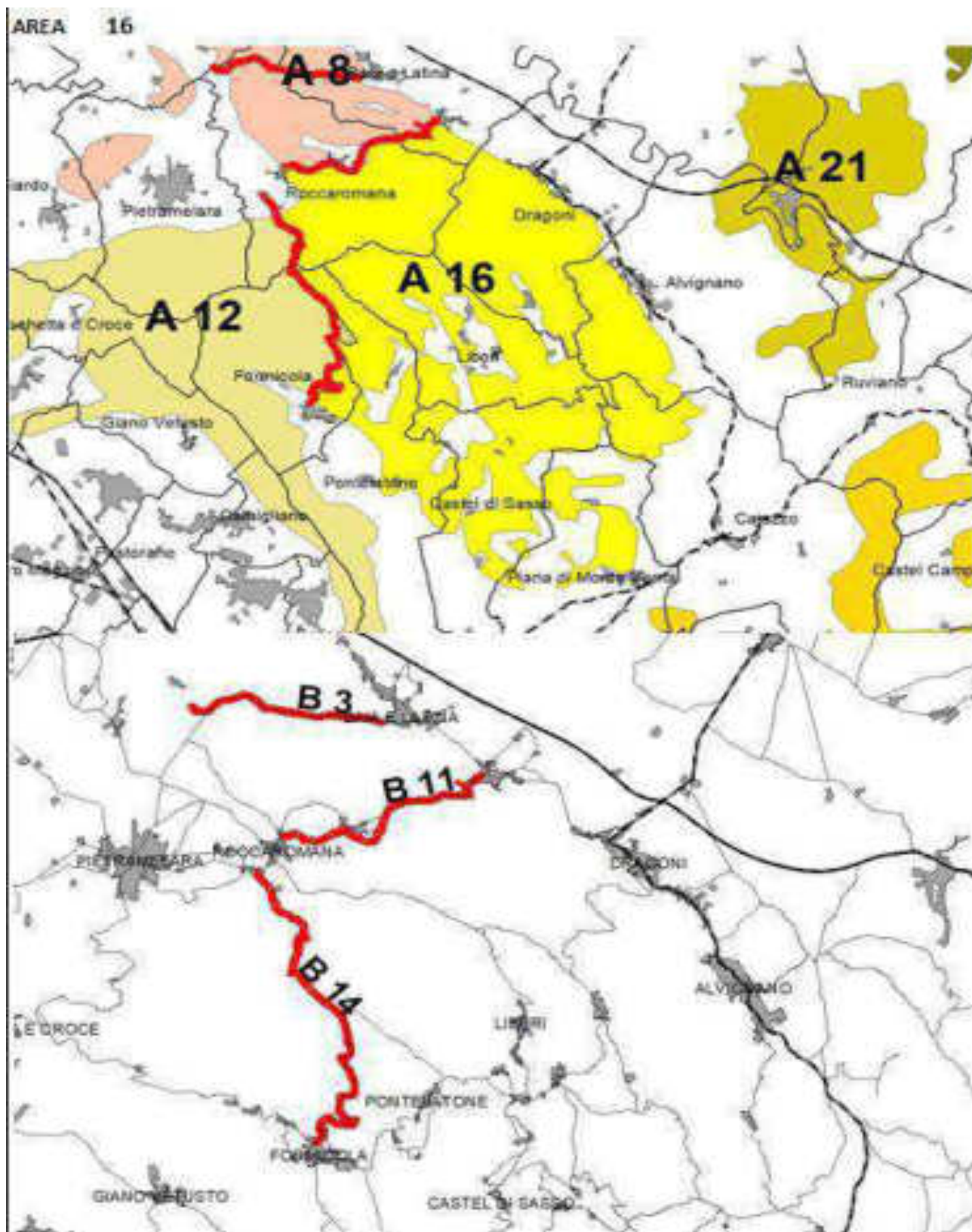
- schede riepilogative delle barriere elettrificate e metapopolazioni -

<b>AREA 16</b>	
<b>Descrizione</b>	
<b>Provincia</b>	Caserta
<b>Comuni METAPOPOLAZIONE</b>	Alvignano, Baia e Latina, Caiazzo, Castel di Sasso, Dragoni, Formicola, Liberi, Piana di Monte Verna, Pontelatone, Roccaromana
<b>Sup. interessata</b>	7826
<b>n° cinghiali potenziali</b>	313
<b>Area Protetta (Sup ha)</b>	-
<b>N. Az. Suinicole &gt; 5</b>	1
<b>BARRIERA (B)</b>	<b>tot 14,6 km</b> 11, 14
<b>Strada di appoggio</b>	11 - Viabilità locale 14 - Viabilità locale
<b>Provincia</b>	Caserta
<b>Comuni interessati</b>	Baia e Latina, Formicola, Pontelatone, Roccaromana
<b>Punti di forza</b>	
<b>Punti di debolezza</b>	
<b>OPERATORI VENATORI</b>	
<b>ATC</b>	Caserta
<b>N° ACC</b>	11
<b>ACC</b>	23, 25, 26, 27, 28, 29, 30, 36, 37, 38, 39
<b>Sup. ACC</b>	2741
<b>Squadre CINGHIAle n°</b>	
<b>N° cacciatori iscritti</b>	
<b>Caposquadra</b>	
<b>Squadra</b>	
<b>SUPPORTO</b>	
<b>ASL</b>	
<b>Comando Forestale</b>	
<b>Protezione Civile</b>	800.232.525



# Strategie di intervento e prevenzione della PSA in regione Campania

- schede riepilogative delle barriere elettrificate e metapopolazioni -





## Strategie di intervento e prevenzione della PSA in regione Campania

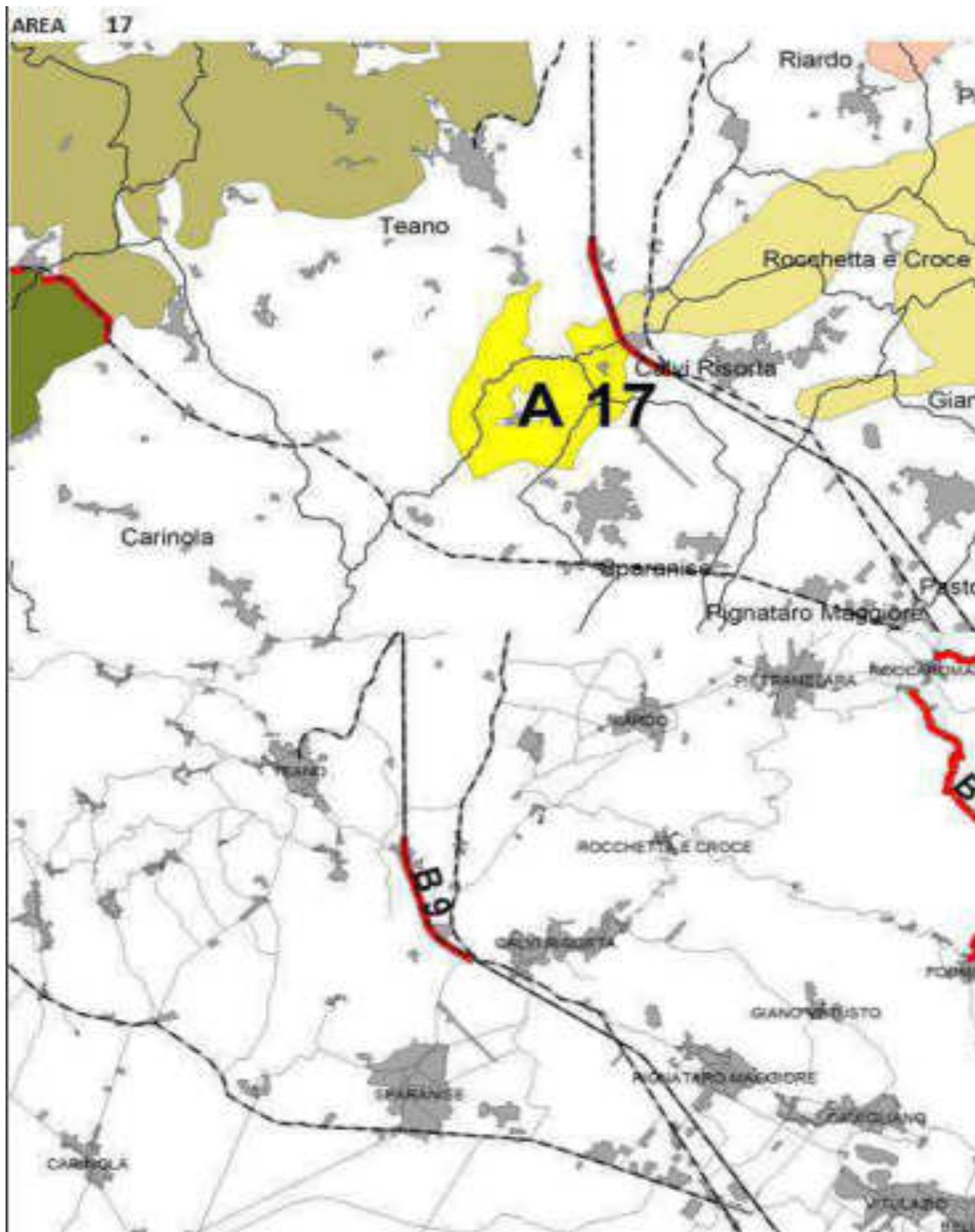
- schede riepilogative delle barriere elettrificate e metapopolazioni -

<b>AREA 17</b>	
<b>Descrizione</b>	
<b>Provincia</b>	Caserta
<b>Comuni METAPOPOLAZIONE</b>	Calvi, Risorta, Francolise, Sparanise, Teano
<b>Sup. interessata</b>	749
<b>n° cinghiali potenziali</b>	30
<b>Area Protetta (Sup ha)</b>	-
<b>N. Az. Suinicole &gt; 5</b>	
<b>BARRIERA (B)</b>	<b>tot 3,297 km</b> 9
<b>Strada di appoggio</b>	B 9 - E45
<b>Provincia</b>	Caserta
<b>Comuni interessati</b>	Calvi Risorta, Teano
<b>Punti di forza</b>	
<b>Punti di debolezza</b>	
<b>OPERATORI VENATORI</b>	
<b>ATC</b>	Caserta
<b>N° ACC</b>	1
<b>ACC</b>	14
<b>Sup. ACC</b>	367
<b>Squadre CINGHIAle n°</b>	
<b>N° cacciatori iscritti</b>	
<b>Caposquadra</b>	
<b>Squadra</b>	
<b>SUPPORTO</b>	
<b>ASL</b>	
<b>Comando Forestale</b>	
<b>Protezione Civile</b>	800.232.525



# Strategie di intervento e prevenzione della PSA in regione Campania

- schede riepilogative delle barriere elettrificate e metapopolazioni -







## Strategie di intervento e prevenzione della PSA in regione Campania

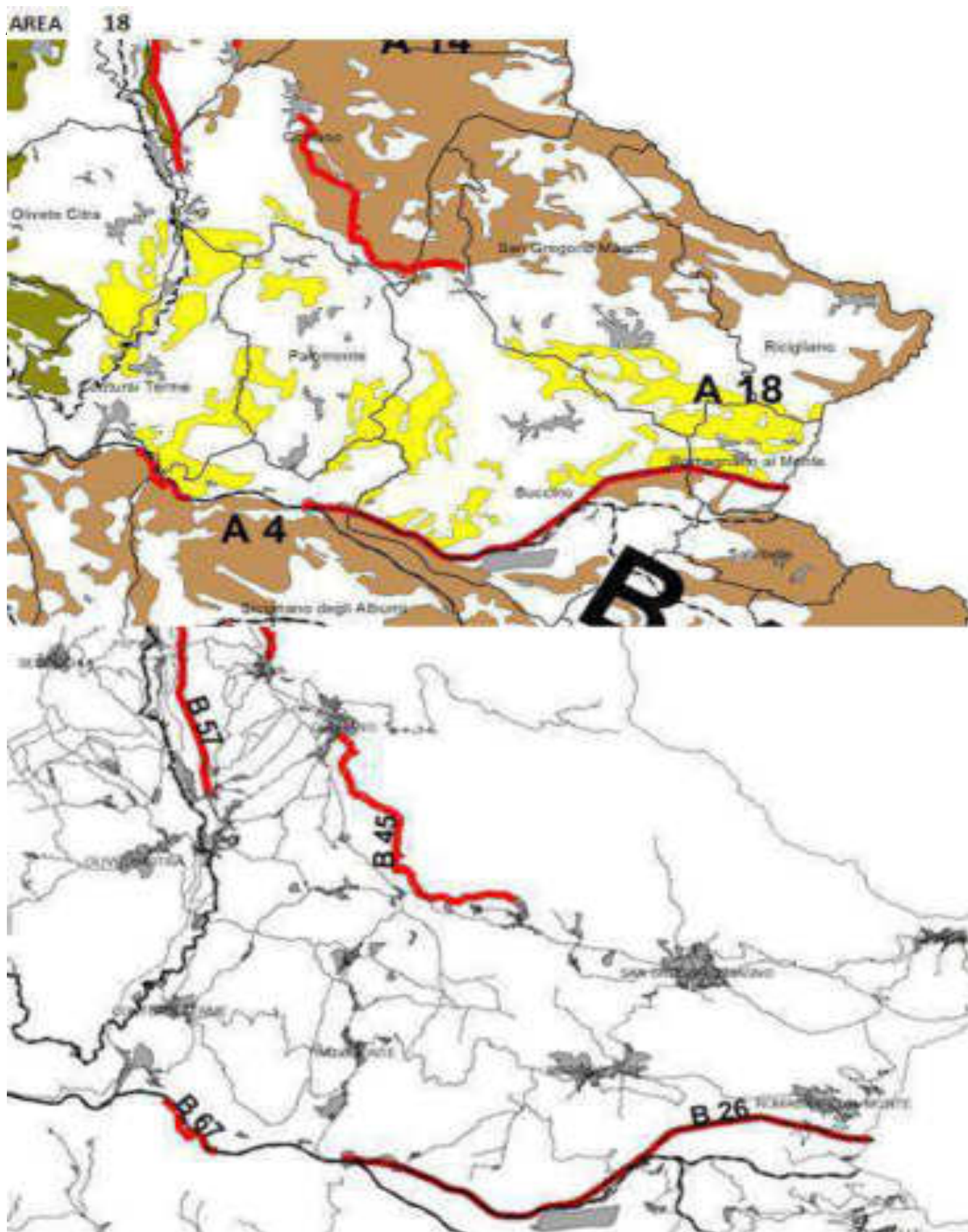
- schede riepilogative delle barriere elettrificate e metapopolazioni -

<b>AREA 18</b>		
<b>Descrizione</b>		
<b>Provincia</b>	Salerno	
<b>Comuni METAPOPOLAZIONE</b>	Buccino, Colliano, Contursi Terme, Oliveto Citra, Palomonte, Postiglione, Ricigliano, Romagnano al Monte, San Gregorio Magno, Sicignano degli Alburni	
<b>Sup. interessata</b>	3584	
<b>n° cinghiali potenziali</b>	143	
<b>Area Protetta (Sup ha)</b>	RN Foce Sele-Tanagro (208)	
<b>N. Az. Suinicole &gt; 5</b>		
<b>BARRIERA (B)</b>	<b>tot 26,311 km</b>	26, 45, 67
<b>Strada di appoggio</b>		26 - E847 45 - Viabilità locale 67 - Lato A3
<b>Provincia</b>		Salerno
<b>Comuni interessati</b>		Albanella, Altavilla silentina, Buccino, Castelcivita, Colliano, Postiglione, Sicignano degli Alburni
<b>Punti di forza</b>		
<b>Punti di debolezza</b>		
<b>OPERATORI VENATORI</b>		
<b>ATC</b>		Salerno 1
<b>N° ACC</b>		5
<b>ACC</b>		Z024, Z046, Z047, Z048, Z049
<b>Sup. ACC</b>		1024
<b>Squadre CINGHIAle n°</b>		
<b>N° cacciatori iscritti</b>		
<b>Caposquadra</b>		
<b>Squadra</b>		
<b>SUPPORTO</b>		
<b>ASL</b>		
<b>Comando Forestale</b>		
<b>Protezione Civile</b>		800.232.525



# Strategie di intervento e prevenzione della PSA in regione Campania

- schede riepilogative delle barriere elettrificate e metapopolazioni -





## Strategie di intervento e prevenzione della PSA in regione Campania

- schede riepilogative delle barriere elettrificate e metapopolazioni -

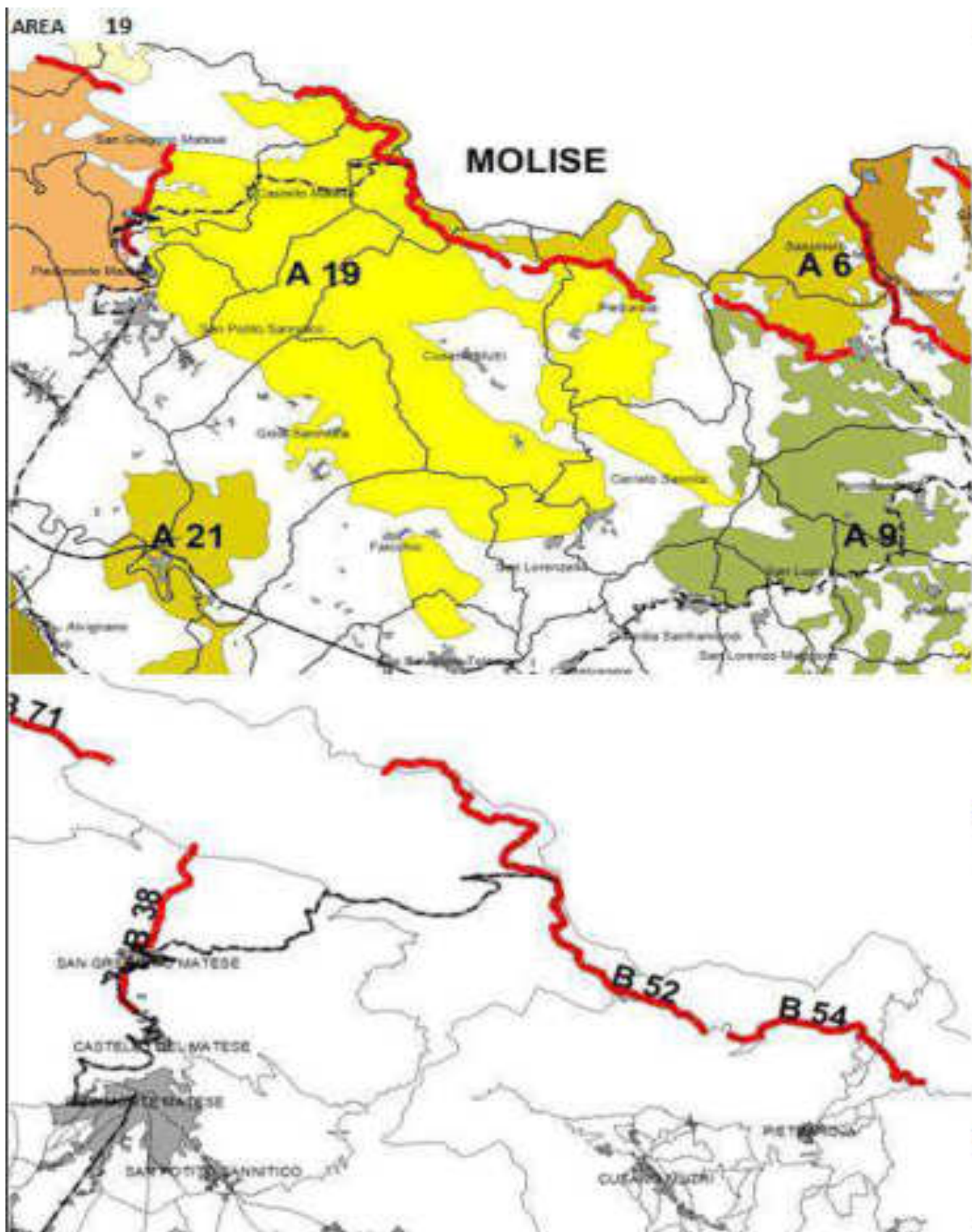
<b>AREA 19</b>	
<b>Descrizione</b>	
<b>Provincia</b>	Benevento, Caserta
<b>Comuni METAPOPOLAZIONE</b>	BN: Cerreto Sannita, Cusano Mutri, Faicchio, Pietraroia, Ponte, San Lorenzello, San Salvatore Telesino; CE: Castello Matese, Gioia Sannitica, Piedimonte Matese, San Gregorio Matese, San Potito Sannitico
<b>Sup. interessata</b>	15797
<b>n° cinghiali potenziali</b>	632
<b>Area Protetta (Sup ha)</b>	PR Matese (12718)
<b>N. Az. Suinicole &gt; 5</b>	
<b>BARRIERA (B)</b>	<b>tot 23,818 km</b>
<b>Strada di appoggio</b>	38, 52, 54 38 - Viabilità locale comune S. Gregorio Matese 52 - SP331 ex SS158Dir 54 - SP 89
<b>Provincia</b>	Benevento, Caserta
<b>Comuni interessati</b>	BN: Cusano Mutri, Pietraroia CE: Castello Matese, San Gregorio Matese, Piedimonte Matese
<b>Punti di forza</b>	
<b>Punti di debolezza</b>	
<b>OPERATORI VENATORI</b>	
<b>ATC</b>	Benevento, Caserta
<b>N° ACC</b>	BN1
<b>ACC</b>	BN 9
<b>Sup. ACC</b>	53
<b>Squadre CINGHIAle n°</b>	
<b>N° cacciatori iscritti</b>	
<b>Caposquadra</b>	
<b>Squadra</b>	
<b>SUPPORTO</b>	
<b>ASL</b>	
<b>Comando Forestale</b>	
<b>Protezione Civile</b>	800.232.525





# Strategie di intervento e prevenzione della PSA in regione Campania

- schede riepilogative delle barriere elettrificate e metapopolazioni -







## Strategie di intervento e prevenzione della PSA in regione Campania

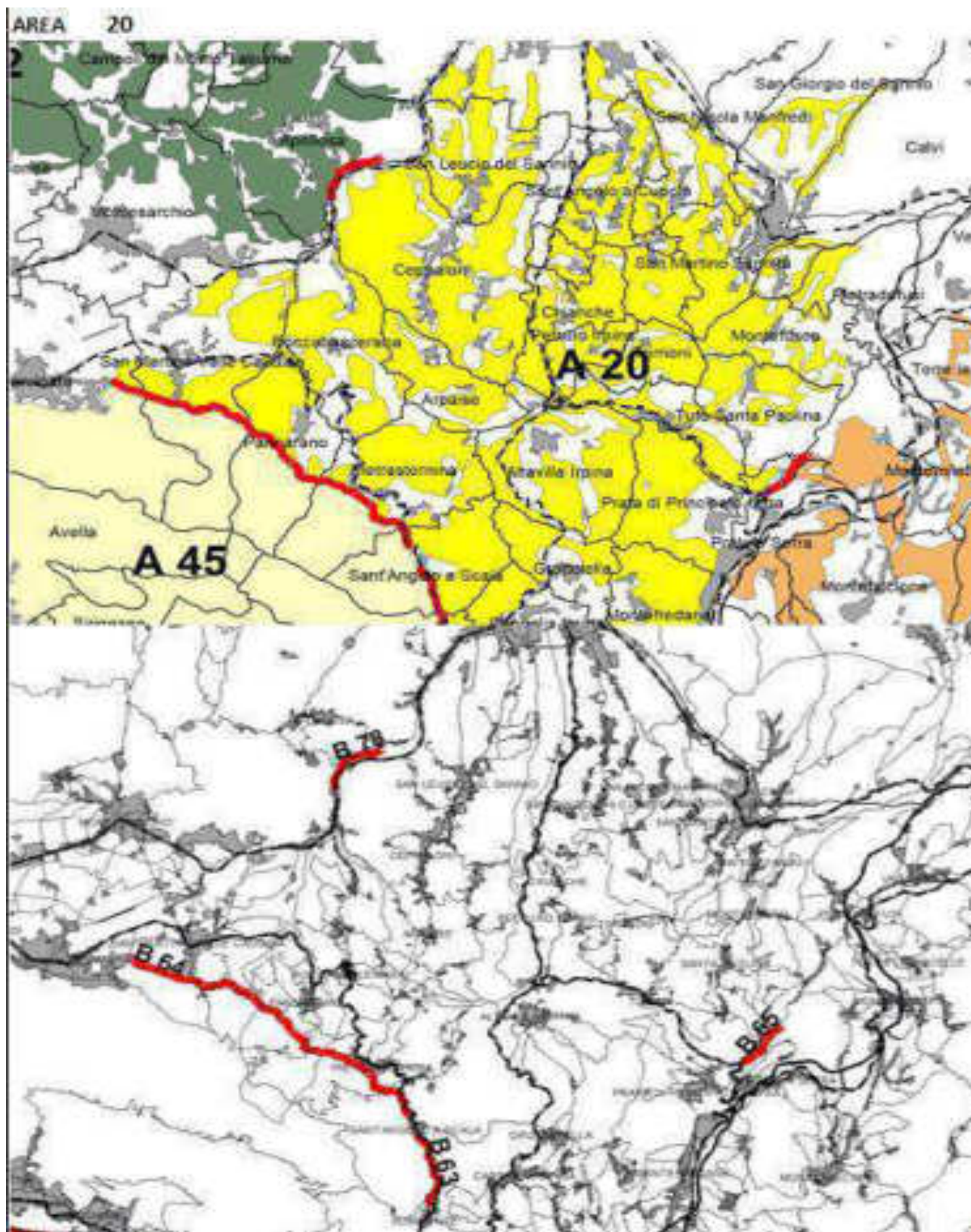
- schede riepilogative delle barriere elettrificate e metapopolazioni -

<b>AREA 20</b>	
<b>Descrizione</b>	
<b>Provincia</b>	Avellino, Benevento
<b>Comuni METAPOPOLAZIONE</b>	AV: Altavilla Irpina, Avellino, Capriglia Irpina, Cervinara, Chianche, Grottolella, Montefredane, Montefusco, Petruro Irpino, Pietradefusi, Pietrastornina, Prata di Principato Ultra, Roccabascerana, San Martino Valle Caudina, Santa Paolina, Sant'Angelo a Scala, Summonte, Torrioni, Tufo. BN: Apollosa, Arpaiese, Benevento, Calvi, Ceppaloni, Pannarano, San Giorgio del Sannio, San Leucio del Sannio, San Martino Sannita, San Nazzaro, San Nicola Manfredi, Sant'Angelo a Cupolo
<b>Sup. interessata</b>	13043 (BN 5369, CE 7669)
<b>n° cinghiali potenziali</b>	522
<b>Area Protetta (Sup ha)</b>	PR Partenio (529)
<b>N. Az. Suinicole &gt; 5</b>	5
<b>BARRIERA (B)</b>	<b>tot 17,096 km</b> 63, 64, 65, 78
<b>Strada di appoggio</b>	B 63, 64 - SS 374 + Viabilità locale B 65 - SP 243 loc. Tavernanova B 78 - SS7
<b>Provincia</b>	Avellino, Benevento
<b>Comuni interessati</b>	AV: Cervinara, Montemiletto, Pietrastornina, Prata di Principato Ultra, San Martino Vallecaudina, Sant'Angelo a Scala, Summonte, BN: Apollosa, Pannarano
<b>Punti di forza</b>	
<b>Punti di debolezza</b>	
<b>OPERATORI VENATORI</b>	
<b>ATC</b>	Avellino, Benevento
<b>N° ACC</b>	11 (5+6)
<b>ACC</b>	BN: 18, 19, 20, 21, 25, 25b, AV: MFS01, MFS02, MFS05, MFS06, MFS06
<b>Sup. ACC</b>	6017 (3026+2991)
<b>Squadre CINGHIAle n°</b>	
<b>N° cacciatori iscritti</b>	
<b>Caposquadra</b>	
<b>Squadra</b>	
<b>SUPPORTO</b>	
<b>ASL</b>	
<b>Comando Forestale</b>	
<b>Protezione Civile</b>	800.232.525



## Strategie di intervento e prevenzione della PSA in regione Campania

- schede riepilogative delle barriere elettrificate e metapopolazioni -





## Strategie di intervento e prevenzione della PSA in regione Campania

- schede riepilogative delle barriere elettrificate e metapopolazioni -

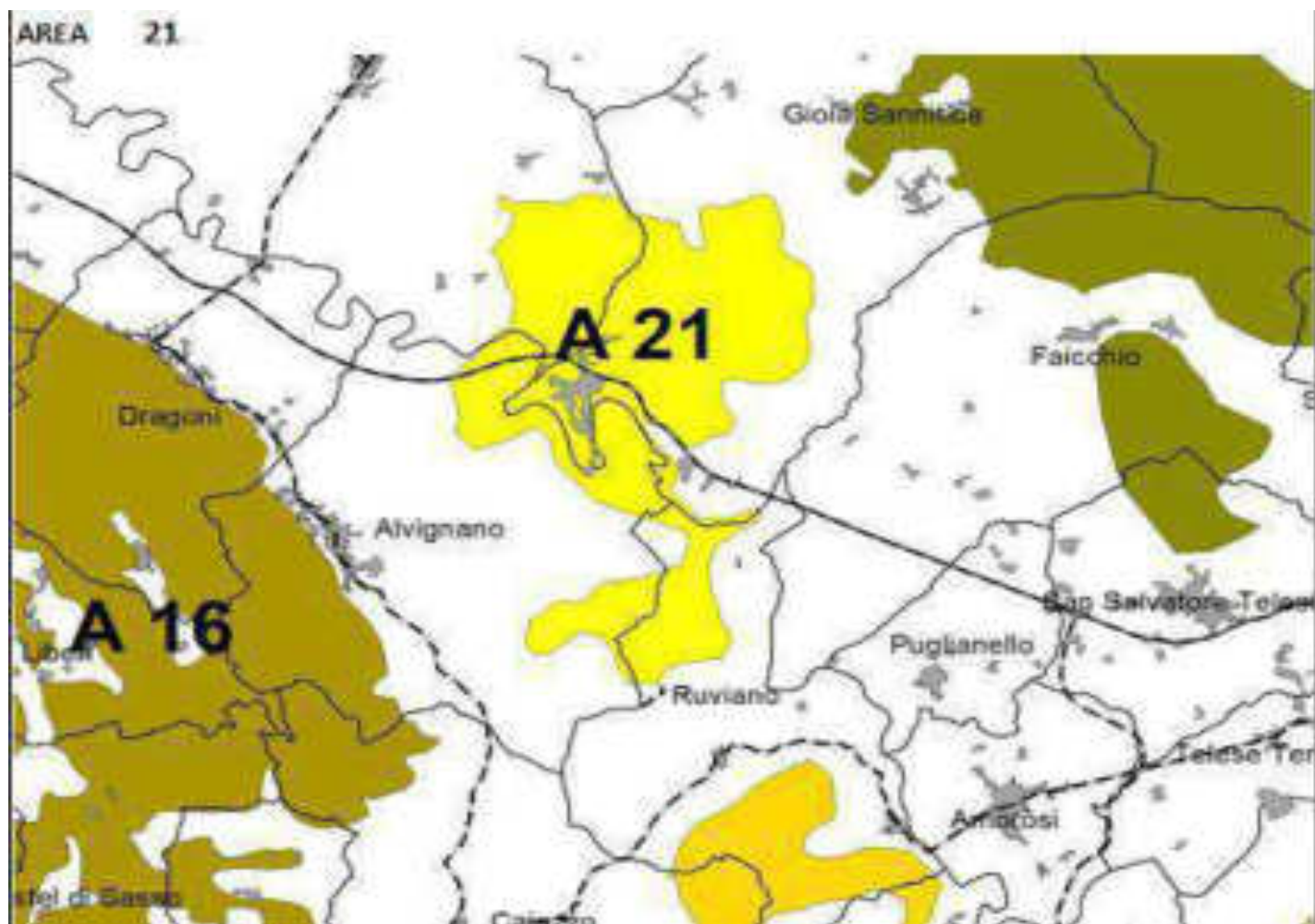
<b>AREA 21</b>	
<b>Descrizione</b>	
<b>Provincia</b>	Caserta
<b>Comuni METAPOPOLAZIONE</b>	Alife, Alvignano, Gioia Sannitica, Ruviano
<b>Sup. interessata</b>	2559
<b>N° cinghiali potenziali</b>	102
<b>Area Protetta (Sup ha)</b>	-
<b>N. Az. Suinicole &gt; 5</b>	
<b>BARRIERA (B)</b>	-
<b>Strada di appoggio</b>	
<b>Provincia</b>	
<b>Comuni interessati</b>	
<b>Punti di forza</b>	
<b>Punti di debolezza</b>	
<b>OPERATORI VENATORI</b>	
<b>ATC</b>	Caserta
<b>N° ACC</b>	0
<b>ACC</b>	-
<b>Sup. ACC</b>	
<b>Squadre CINGHIAle n°</b>	
<b>N° cacciatori iscritti</b>	
<b>Caposquadra</b>	
<b>Squadra</b>	
<b>SUPPORTO</b>	
<b>ASL</b>	
<b>Comando Forestale</b>	
<b>Protezione Civile</b>	800.232.525





## Strategie di intervento e prevenzione della PSA in regione Campania

- schede riepilogative delle barriere elettrificate e metapopolazioni -







## Strategie di intervento e prevenzione della PSA in regione Campania

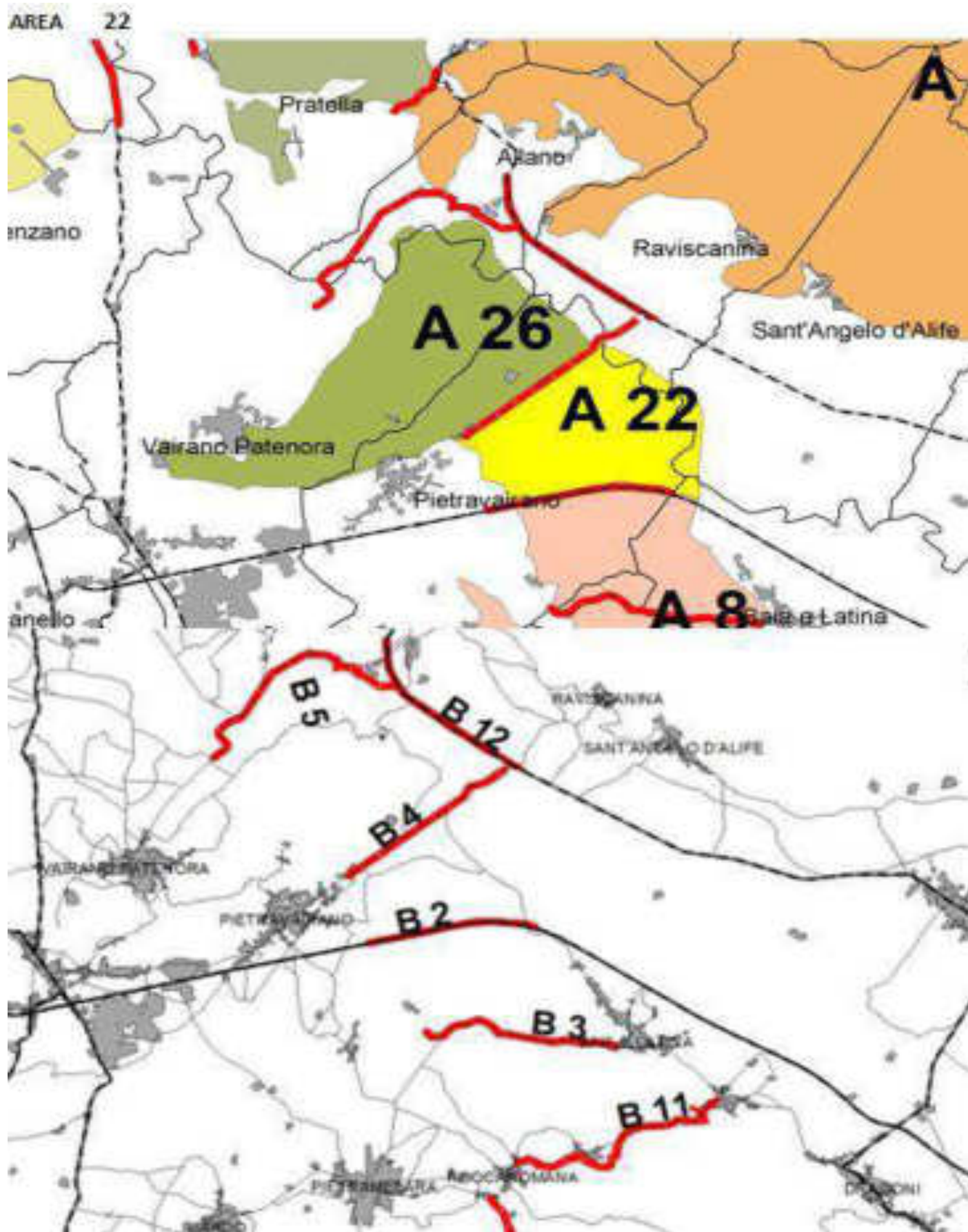
- schede riepilogative delle barriere elettrificate e metapopolazioni -

<b>AREA 22</b>		
<b>Descrizione</b>		
<b>Provincia</b>	Caserta	
<b>Comuni METAPOPOLAZIONE</b>	Baia e Latina, Pietravairano, Raviscanina, Sant'Angelo d'Alife	
<b>Sup. interessata</b>	970	
<b>n° cinghiali potenziali</b>	39	
<b>Area Protetta (Sup ha)</b>	-	
<b>N. Az. Suinicole &gt; 5</b>		
<b>BARRIERA (B)</b>	<b>tot 7,523 km</b>	2, 4
<b>Strada di appoggio</b>		2 - SS 372 Telesina 4 - SP 10
<b>Provincia</b>		Caserta
<b>Comuni interessati</b>		Pietravairano, Raviscanina
<b>Punti di forza</b>		
<b>Punti di debolezza</b>		
<b>OPERATORI VENATORI</b>		
<b>ATC</b>		
<b>N° ACC</b>		0
<b>ACC</b>		-
<b>Sup. ACC</b>		
<b>Squadre CINGHIAle n°</b>		
<b>N° cacciatori iscritti</b>		
<b>Caposquadra</b>		
<b>Squadra</b>		
<b>SUPPORTO</b>		
<b>ASL</b>		
<b>Comando Forestale</b>		
<b>Protezione Civile</b>		800.232.525



# Strategie di intervento e prevenzione della PSA in regione Campania

- schede riepilogative delle barriere elettrificate e metapopolazioni -





## Strategie di intervento e prevenzione della PSA in regione Campania

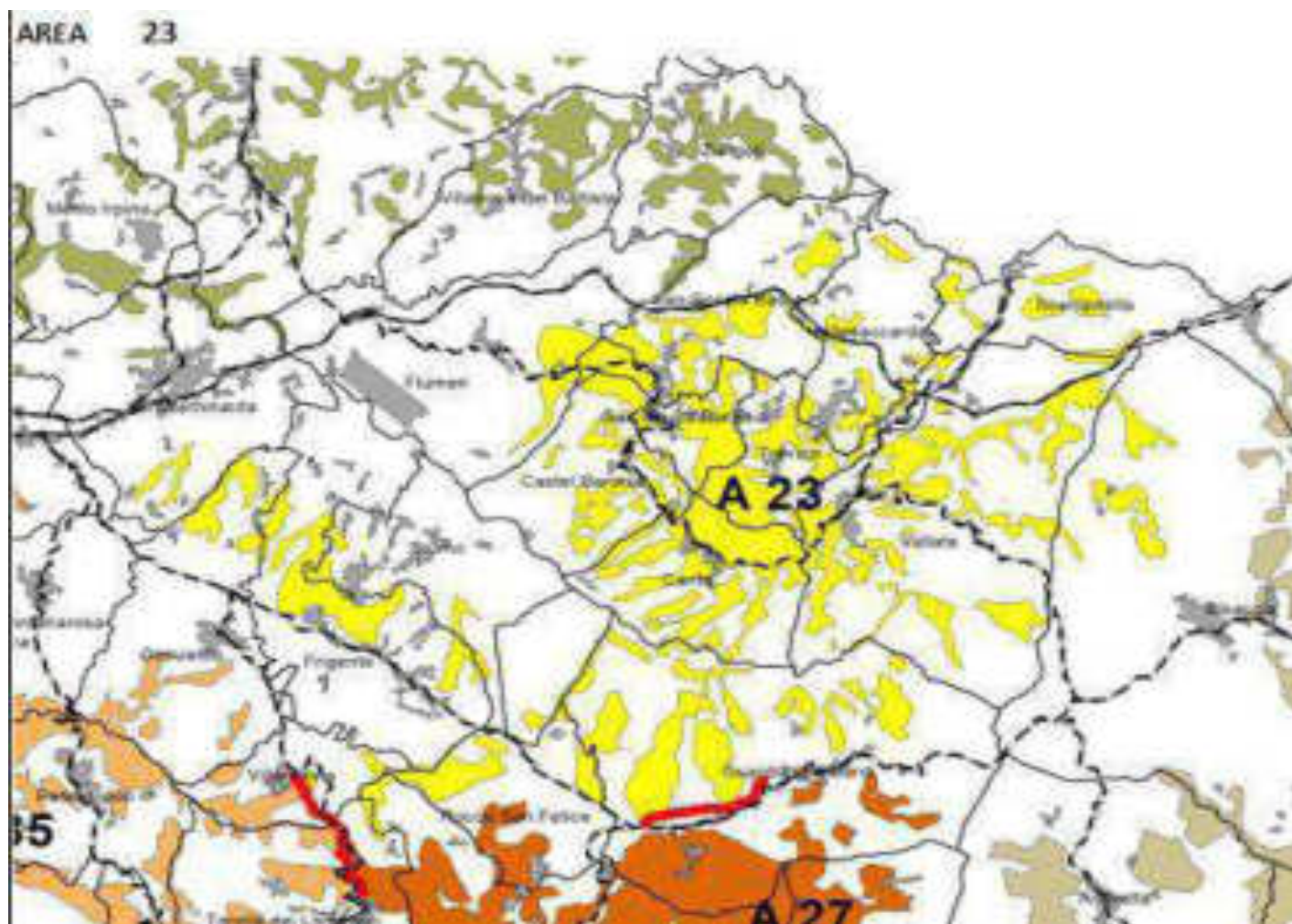
- schede riepilogative delle barriere elettrificate e metapopolazioni -

<b>AREA 23</b>	
<b>Descrizione</b>	
<b>Provincia</b>	Avellino
<b>Comuni METAPOPOLAZIONE</b>	Bisaccia, Carife, Castel Baronia, Flumeri, Frigento, Gesualdo, Grottaminarda, Guardia Lombardi, Rocca San Felice, San Nicola Baronia, San Sossio Baronia, Sant'Angelo dei Lombardi, Scampitella, Sturno, Torella dei Lombardi, Trevico, Vallata, Vallesaccarda, Villamaina
<b>Sup. interessata</b>	6853
<b>n° cinghiali potenziali</b>	274
<b>Area Protetta (Sup ha)</b>	-
<b>N. Az. Suinicole &gt; 5</b>	-
<b>BARRIERA (B)</b>	-
<b>Strada di appoggio</b>	-
<b>Provincia</b>	-
<b>Comuni interessati</b>	-
<b>Punti di forza</b>	-
<b>Punti di debolezza</b>	-
<b>OPERATORI VENATORI</b>	
<b>ATC</b>	Avellino
<b>N° ACC</b>	12
<b>ACC</b>	AI01, AFC05, BA01, BA02, BA03, BA04, BA05, BA06, BA07, BA08, SA01, SA06
<b>Sup. ACC</b>	3682
<b>Squadre CINGHIAle n°</b>	
<b>N° cacciatori iscritti</b>	
<b>Caposquadra</b>	
<b>Squadra</b>	
<b>SUPPORTO</b>	
<b>ASL</b>	
<b>Comando Forestale</b>	
<b>Protezione Civile</b>	800.232.525



## Strategie di intervento e prevenzione della PSA in regione Campania

- schede riepilogative delle barriere elettrificate e metapopolazioni -







## Strategie di intervento e prevenzione della PSA in regione Campania

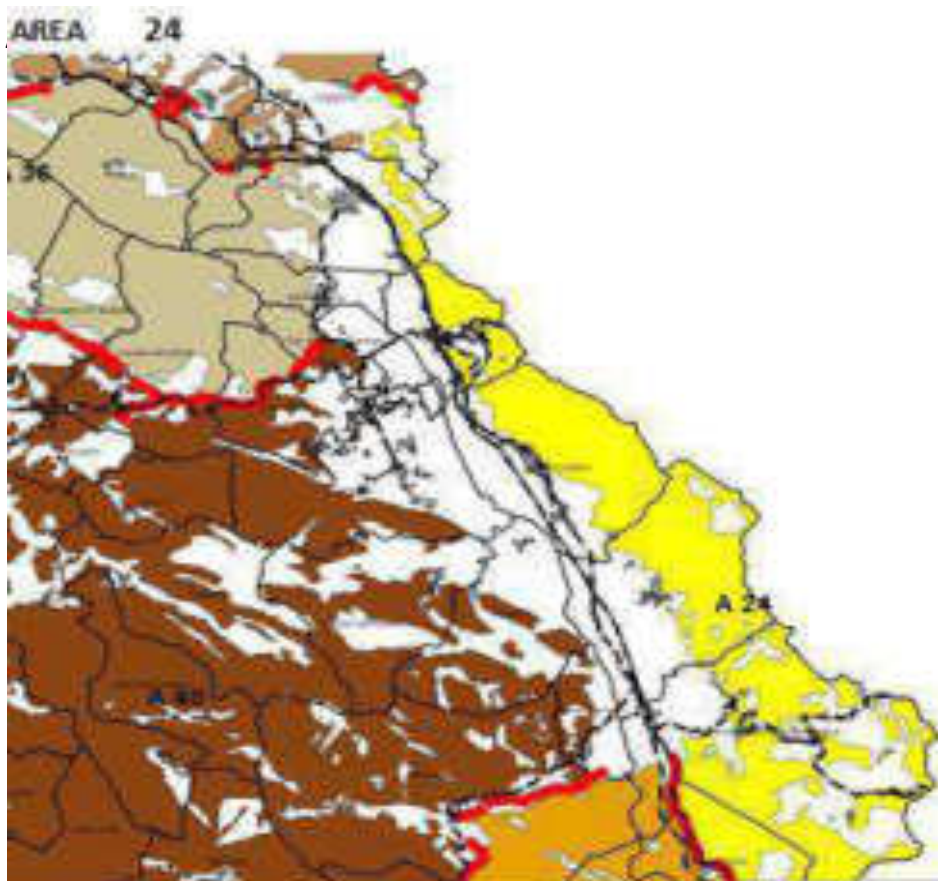
- schede riepilogative delle barriere elettrificate e metapopolazioni -

<b>AREA 24</b>		
<b>Descrizione</b>		
<b>Provincia</b>	Salerno	
<b>Comuni METAPOPOLAZIONE</b>	Atena Lucana, Caggiano, Casalbuono, Montesano sulla Marcellana, Padula, Polla, Sala Consilina	
<b>Sup. interessata</b>	15902	
<b>n° cinghiali potenziali</b>	636	
<b>Area Protetta (Sup ha)</b>	RN Foce Sele-Tanagro (40)	
<b>N. Az. Suinicole &gt; 5</b>	1	
<b>BARRIERA (B)</b>	<b>tot 14,553 km</b>	15, 16, 17, 25
<b>Strada di appoggio</b>		15, 16, 17 - SS 19 delle Calabrie Loc. Casalbuono 25 - SP 442 Loc. Caggiano, Viabilità Locale
<b>Provincia</b>		Salerno
<b>Comuni interessati</b>		Caggiano, Casalbuono, Montesano S/M
<b>Punti di forza</b>		
<b>Punti di debolezza</b>		
<b>OPERATORI VENATORI</b>		
<b>ATC</b>		Salerno 2
<b>N° ACC</b>		12
<b>ACC</b>		Z074, Z076, Z077, Z081, Z107, Z108, Z109, Z110, Z111, Z113, Z114, Z158
<b>Sup. ACC</b>		6924
<b>Squadre CINGHIAle n°</b>		
<b>N° cacciatori iscritti</b>		
<b>Caposquadra</b>		
<b>Squadra</b>		
<b>SUPPORTO</b>		
<b>ASL</b>		
<b>Comando Forestale</b>		
<b>Protezione Civile</b>		800.232.525



# Strategie di intervento e prevenzione della PSA in regione Campania

- schede riepilogative delle barriere elettrificate e metapopolazioni -





## Strategie di intervento e prevenzione della PSA in regione Campania

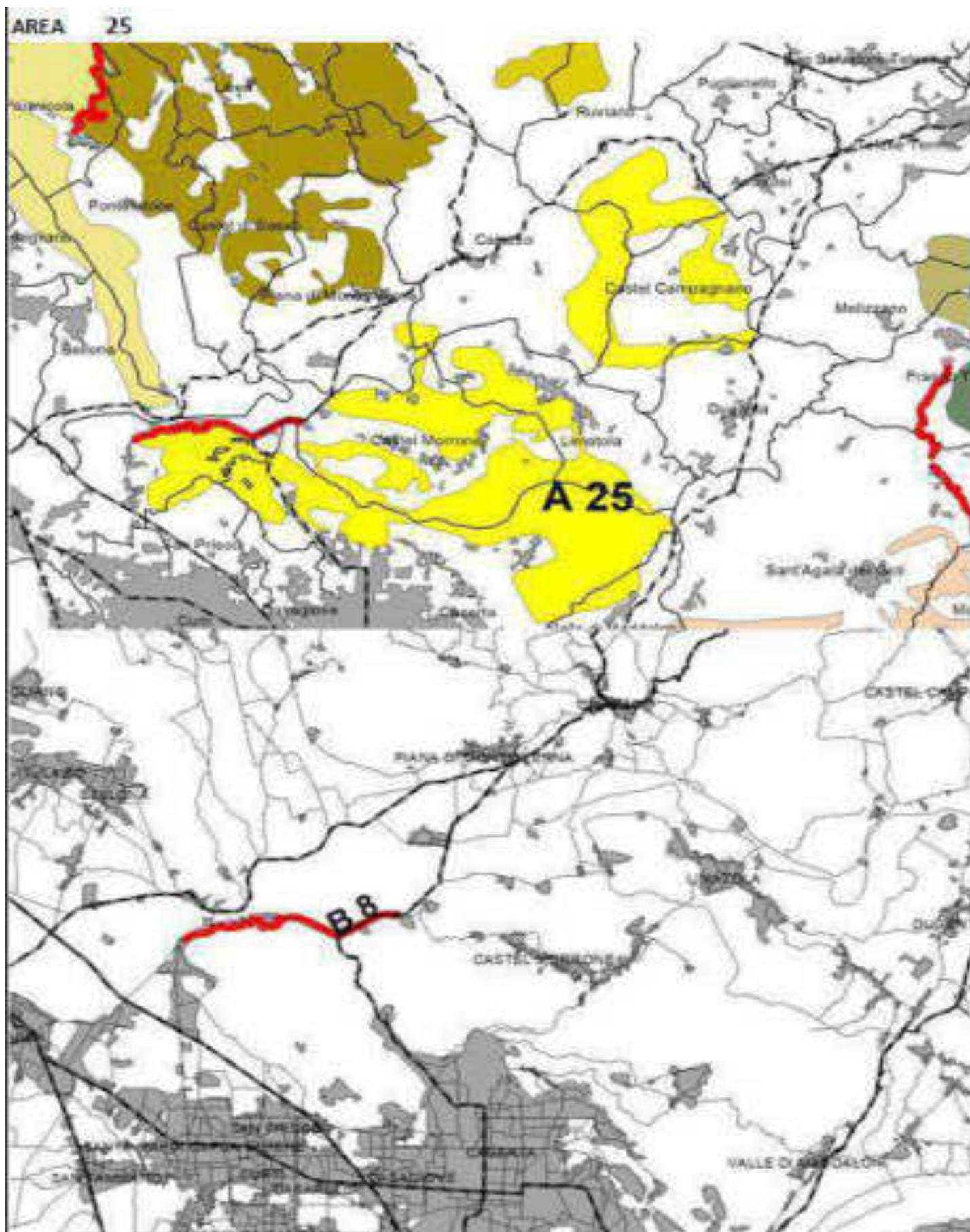
- schede riepilogative delle barriere elettrificate e metapopolazioni -

<b>AREA 25</b>	
<b>Descrizione</b>	
<b>Provincia</b>	Benevento, Caserta
<b>Comuni METAPOPOLAZIONE</b>	BN: Dugenta, Limatola CE: Caiazzo, Capua, Caserta, Castel Campagnano, Castel Morrone, Piana di Monte Verna, Ruviano, San Prisco, Valle di Maddaloni
<b>Sup. interessata</b>	6249 (BN 664, CE 5584)
<b>n° cinghiali potenziali</b>	250
<b>Area Protetta (Sup ha)</b>	Oasi Gradilli, Basso Volturno Salicelle (62)
<b>N. Az. Suinicole &gt; 5</b>	
<b>BARRIERA (B)</b>	<b>tot 5,467 km</b> 8
<b>Strada di appoggio</b>	8 - SP 336, SP 4
<b>Provincia</b>	Caserta
<b>Comuni interessati</b>	Capua, Caserta, Castelmorrone
<b>Punti di forza</b>	
<b>Punti di debolezza</b>	
<b>OPERATORI VENATORI</b>	
<b>ATC</b>	Benevento, Caserta
<b>N° ACC</b>	CE 4
<b>ACC</b>	CE 32, 33, 34, 35
<b>Sup. ACC</b>	1513
<b>Squadre CINGHIAle n°</b>	
<b>N° cacciatori iscritti</b>	
<b>Caposquadra</b>	
<b>Squadra</b>	
<b>SUPPORTO</b>	
<b>ASL</b>	
<b>Comando Forestale</b>	
<b>Protezione Civile</b>	800.232.525



## Strategie di intervento e prevenzione della PSA in regione Campania

- schede riepilogative delle barriere elettrificate e metapopolazioni -







## Strategie di intervento e prevenzione della PSA in regione Campania

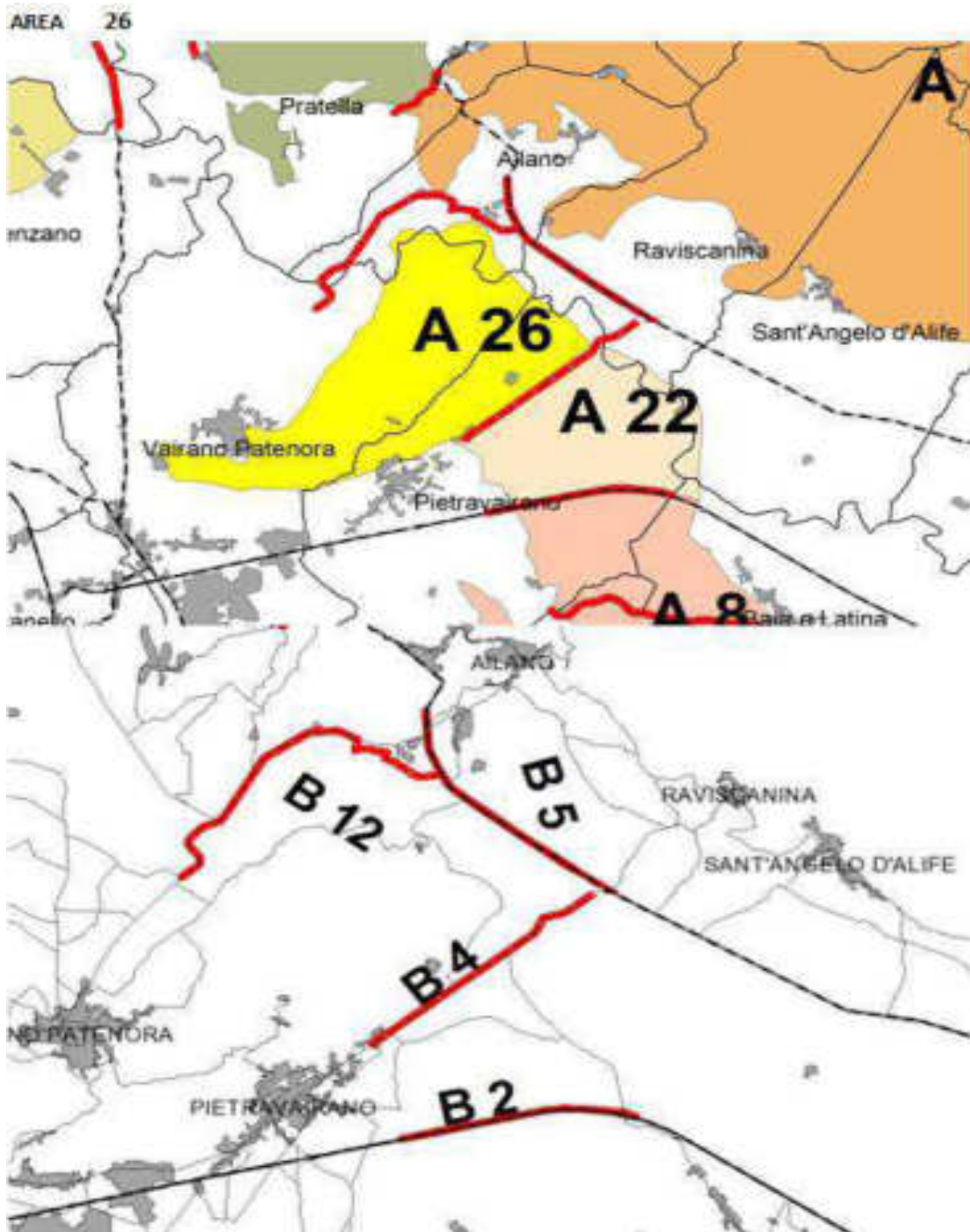
- schede riepilogative delle barriere elettrificate e metapopolazioni -

<b>AREA 26</b>		
<b>Descrizione</b>		
<b>Provincia</b>	Caserta	
<b>Comuni METAPOPOLAZIONE</b>	Ailano, Pietravairano, Vairano Patenora	
<b>Sup. interessata</b>	1793	
<b>n° cinghiali potenziali</b>	72	
<b>Area Protetta (Sup ha)</b>		
<b>N. Az. Suinicole &gt; 5</b>	2	
<b>BARRIERA (B)</b>	<b>tot 12,782 km</b>	4, 12
<b>Strada di appoggio</b>		4 - SP 10 Via Sant'Antonio Abate 12 - SP 281
<b>Provincia</b>		
<b>Comuni interessati</b>		Ailano, Pietravairano, Raviscanina, Vairano Patenora
<b>Punti di forza</b>		
<b>Punti di debolezza</b>		
<b>OPERATORI VENATORI</b>		
<b>ATC</b>		Caserta
<b>N° ACC</b>		1
<b>ACC</b>		49
<b>Sup. ACC</b>		1322
<b>Squadre CINGHIAle n°</b>		
<b>N° cacciatori iscritti</b>		
<b>Caposquadra</b>		
<b>Squadra</b>		
<b>SUPPORTO</b>		
<b>ASL</b>		
<b>Comando Forestale</b>		
<b>Protezione Civile</b>		800.232.525



# Strategie di intervento e prevenzione della PSA in regione Campania

- schede riepilogative delle barriere elettrificate e metapopolazioni -





## Strategie di intervento e prevenzione della PSA in regione Campania

- schede riepilogative delle barriere elettrificate e metapopolazioni -

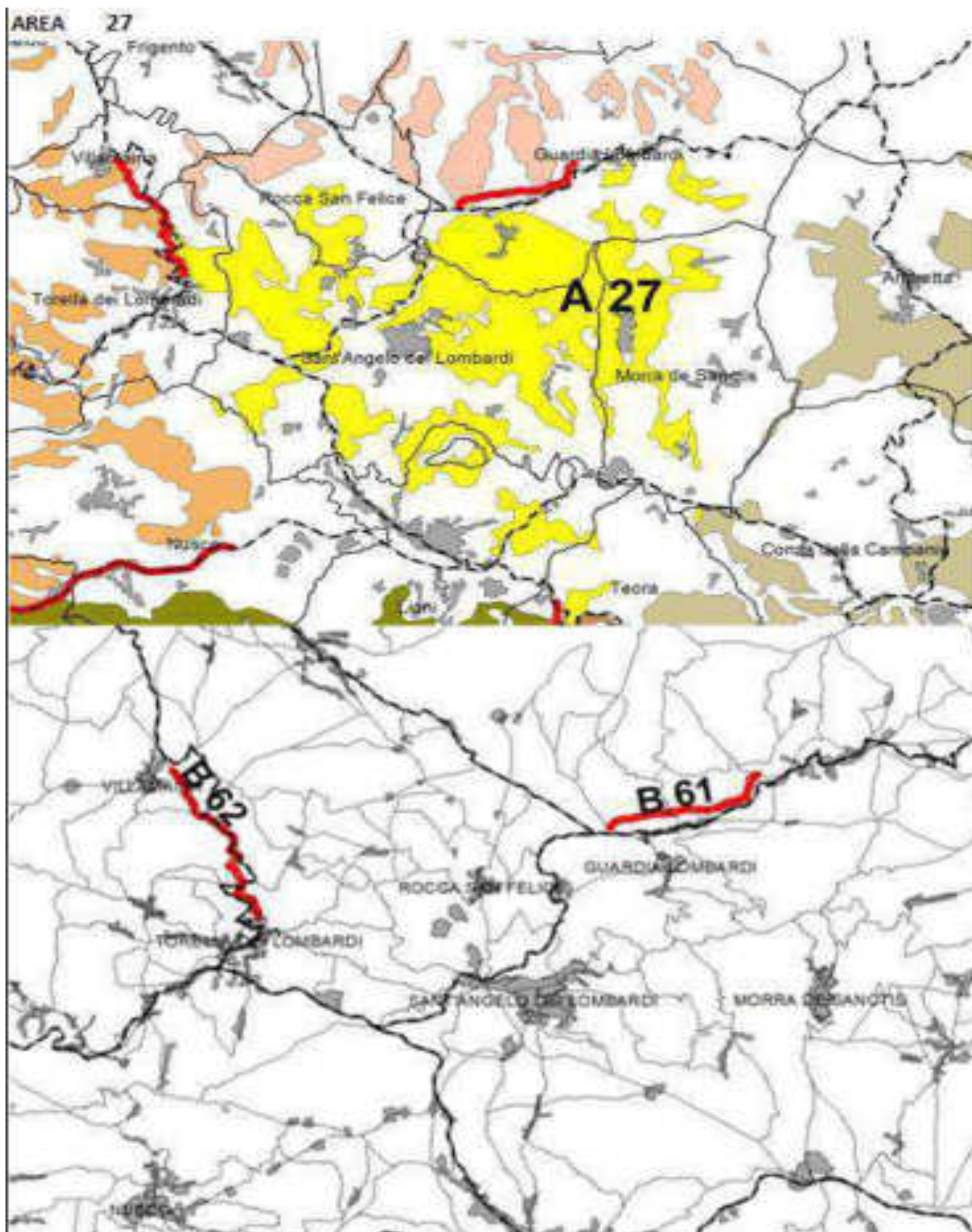
<b>AREA 27</b>	
<b>Descrizione</b>	
<b>Provincia</b>	Avellino
<b>Comuni METAPOPOLAZIONE</b>	Conza della Campania, Guardia Lombardi, Lioni, Morra de Sanctis, Nusco, Rocca San Felice, Sant'Angelo dei Lombardi, Teora, Torella dei Lombardi
<b>Sup. interessata</b>	4835
<b>n° cinghiali potenziali</b>	193
<b>Area Protetta (Sup ha)</b>	-
<b>N. Az. Suinicole &gt; 5</b>	
<b>BARRIERA (B)</b>	tot 7,904 km
<b>Strada di appoggio</b>	61, 62 61 - SS303 Loc. Borgo Le Taverne 62 - SS 428
<b>Provincia</b>	
<b>Comuni interessati</b>	Guardia Lombardi, Torella dei Lombardi, Villamaina
<b>Punti di forza</b>	
<b>Punti di debolezza</b>	
<b>OPERATORI VENATORI</b>	
<b>ATC</b>	Avellino
<b>N° ACC</b>	8
<b>ACC</b>	AFC03, FO09, SA02, SA03, SA04, SA05, SA06, SA07
<b>Sup. ACC</b>	3053
<b>Squadre CINGHIAle n°</b>	
<b>N° cacciatori iscritti</b>	
<b>Caposquadra</b>	
<b>Squadra</b>	
<b>SUPPORTO</b>	
<b>ASL</b>	
<b>Comando Forestale</b>	
<b>Protezione Civile</b>	800.232.525





# Strategie di intervento e prevenzione della PSA in regione Campania

- schede riepilogative delle barriere elettrificate e metapopolazioni -







## Strategie di intervento e prevenzione della PSA in regione Campania

- schede riepilogative delle barriere elettrificate e metapopolazioni -

<b>AREA 28</b>	
<b>Descrizione</b>	
<b>Provincia</b>	Salerno
<b>Comuni METAPOPOLAZIONE</b>	Buonabitacolo, Casalbuono, Casaletto Spartano, Caselle in Pittari, Ispani, Montesano sulla Marcellana, Morigerati, Santa Marina, Sanza, Sapri, Torraca, Torre Orsaia, Tortorella, Vibonati
<b>Sup. interessata</b>	21457
<b>n° cinghiali potenziali</b>	858
<b>Area Protetta (Sup ha)</b>	PNCVDA (9645), RN Foce Sele-Tanagro
<b>N. Az. Suinicole &gt; 5</b>	
<b>BARRIERA (B)</b>	<b>tot 37,9 km</b>
<b>Strada di appoggio</b>	15, 16, 17, 29, 30 15, 16, 17 - SS19 Loc. Casalbuono 29 - SS517Var 30 - SS517Var
<b>Provincia</b>	Salerno
<b>Comuni interessati</b>	Buonabitacolo, Casalbuono, Caselle in Pittari, Montesano S/M, Morigerari, Santa Marina, Sanza, Torre Orsaia
<b>Punti di forza</b>	
<b>Punti di debolezza</b>	
<b>OPERATORI VENATORI</b>	
<b>ATC</b>	Salerno 2
<b>N° ACC</b>	19
<b>ACC</b>	Z144, Z149, Z150, Z151, Z152, Z153, Z158, Z159, Z160, Z164, Z165, Z166, Z167, Z168, Z169, Z170, Z171, Z172, Z173
<b>Sup. ACC</b>	7977
<b>Squadre CINGHIAle n°</b>	
<b>N° cacciatori iscritti</b>	
<b>Caposquadra</b>	
<b>Squadra</b>	
<b>SUPPORTO</b>	
<b>ASL</b>	
<b>Comando Forestale</b>	
<b>Protezione Civile</b>	800.232.525



# Strategie di intervento e prevenzione della PSA in regione Campania

- schede riepilogative delle barriere elettrificate e metapopolazioni -

AREA 28





## Strategie di intervento e prevenzione della PSA in regione Campania

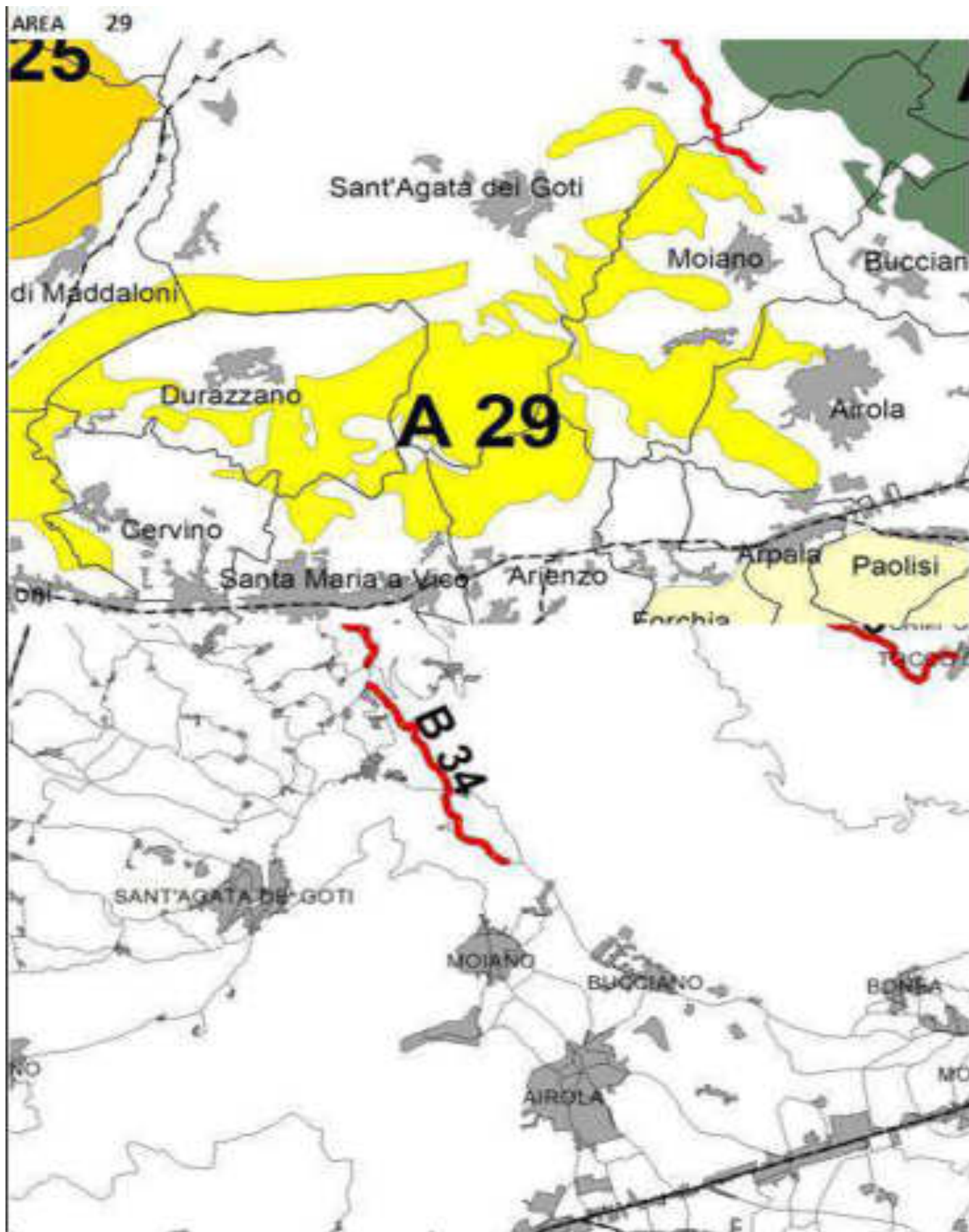
- schede riepilogative delle barriere elettrificate e metapopolazioni -

<b>AREA 29</b>	
<b>Descrizione</b>	
<b>Provincia</b>	Benevento, Caserta
<b>Comuni METAPOPOLAZIONE</b>	BN: Airola, Durazzano, Moiano, Sant'Agata dei Goti CE: Arienzo, Cervino, Maddaloni, Santa Maria a Vico, Valle di Maddaloni
<b>Sup. interessata</b>	21457 (BN 2203, CE 982)
<b>n° cinghiali potenziali</b>	858
<b>Area Protetta (Sup ha)</b>	PR Taburno (72)
<b>N. Az. Suinicole &gt; 5</b>	1
<b>BARRIERA (B)</b>	<b>tot 4,08 km</b> 34
<b>Strada di appoggio</b>	34 - SP48
<b>Provincia</b>	Benevento
<b>Comuni interessati</b>	Moiano, Sant'Agata dei Goti
<b>Punti di forza</b>	
<b>Punti di debolezza</b>	
<b>OPERATORI VENATORI</b>	
<b>ATC</b>	Benevento, Caserta
<b>N° ACC</b>	3
<b>ACC</b>	BN: 14, 24, 27
<b>Sup. ACC</b>	1416
<b>Squadre CINGHIAle n°</b>	
<b>N° cacciatori iscritti</b>	
<b>Caposquadra</b>	
<b>Squadra</b>	
<b>SUPPORTO</b>	
<b>ASL</b>	
<b>Comando Forestale</b>	
<b>Protezione Civile</b>	800.232.525



# Strategie di intervento e prevenzione della PSA in regione Campania

- schede riepilogative delle barriere elettrificate e metapopolazioni -







## Strategie di intervento e prevenzione della PSA in regione Campania

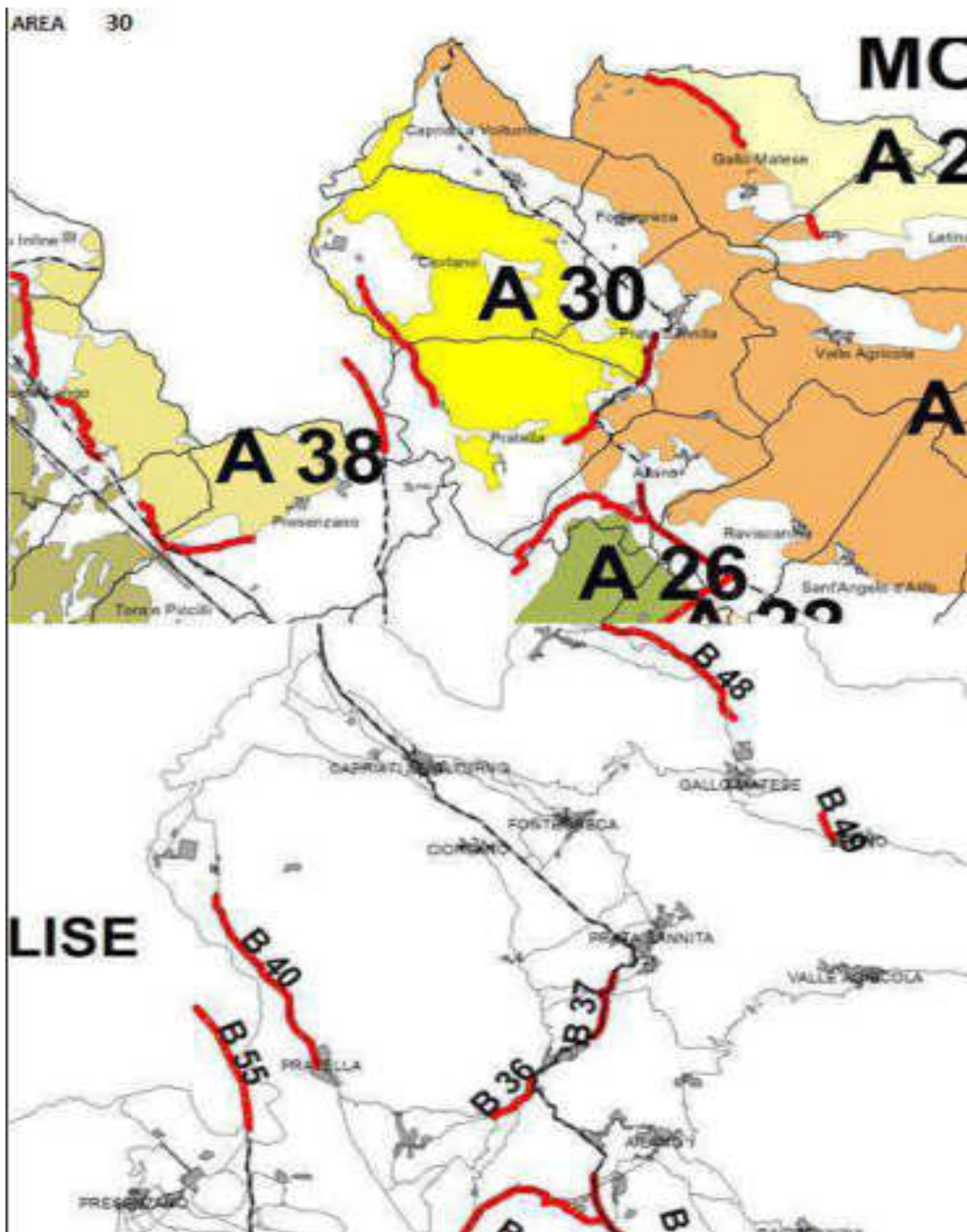
- schede riepilogative delle barriere elettrificate e metapopolazioni -

<b>AREA 30</b>	
<b>Descrizione</b>	
<b>Provincia</b>	Caserta
<b>Comuni METAPOPOLAZIONE</b>	Capriati a Volturno, Ciorlano, Prata Sannita, Pratella
<b>Sup. interessata</b>	3186
<b>n° cinghiali potenziali</b>	127
<b>Area Protetta (Sup ha)</b>	
<b>N. Az. Suinicole &gt; 5</b>	
<b>BARRIERA (B)</b>	tot 16,481 km
<b>Strada di appoggio</b>	12, 36, 37, 40 B 12 - SP 281 B 36, B37 - SP207, SS 158 B 40 - SP 275
<b>Provincia</b>	Caserta
<b>Comuni interessati</b>	Ailano, Ciorlano, Prata Sannita, Pratella, Raviscanina, Vairano Patenora
<b>Punti di forza</b>	
<b>Punti di debolezza</b>	
<b>OPERATORI VENATORI</b>	
<b>ATC</b>	Caserta
<b>N° ACC</b>	2
<b>ACC</b>	44, 45
<b>Sup. ACC</b>	1013
<b>Squadre CINGHIAle n°</b>	
<b>N° cacciatori iscritti</b>	
<b>Caposquadra</b>	
<b>Squadra</b>	
<b>SUPPORTO</b>	
<b>ASL</b>	
<b>Comando Forestale</b>	
<b>Protezione Civile</b>	800.232.525



# Strategie di intervento e prevenzione della PSA in regione Campania

- schede riepilogative delle barriere elettrificate e metapopolazioni -





## Strategie di intervento e prevenzione della PSA in regione Campania

- schede riepilogative delle barriere elettrificate e metapopolazioni -

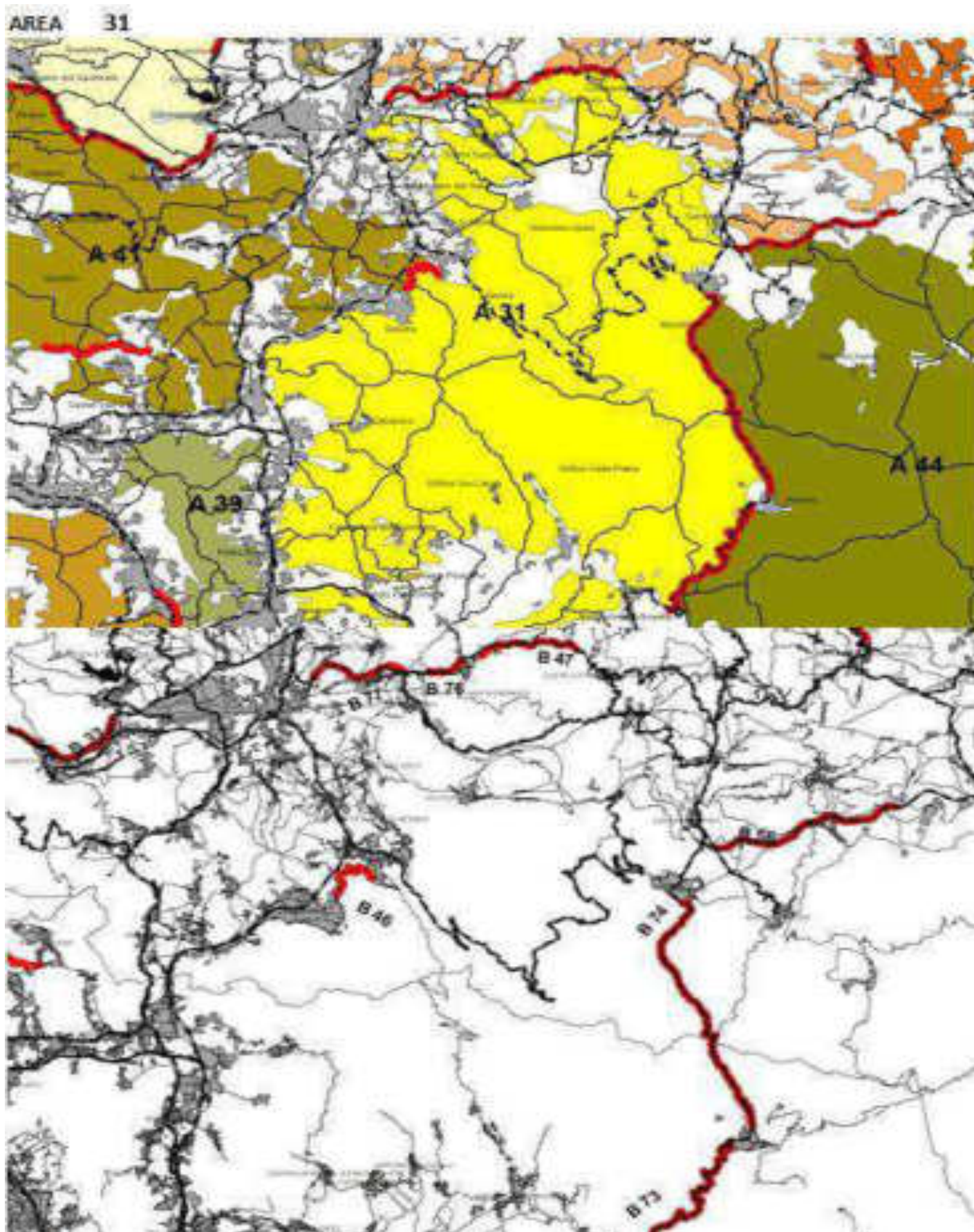
<b>AREA 31</b>	
<b>Descrizione</b>	
<b>Provincia</b>	Avellino, Salerno
<b>Comuni METAPOPOLAZIONE</b>	AV: Atripalda, Cassano Irpino, Castelvete sul Calore, Cesinali, Chiusano San Domenico, Montella, Montemarano, Montoro, Parolise, Salza Irpina, San Mango sul Calore, San Potito Ultra, Santa Lucia di Serino, Santo Stefano del Sole, Serino, Solofra, Sorbo Serpico, Volturara Irpina SA: Acerno, Baronissi, Calvanico, Castiglione dei Genovesi, Fisciano, Giffoni Sei Casali, Giffoni Valle Piana, Montecorvino Pugliano, Montecorvino Rovella, Pellezzano, Pontecagnano Faiano, Salerno, San Cipriano Picentino, San Mango Piemonte
<b>Sup. interessata</b>	40865 (AV 19315, SA 21544)
<b>n° cinghiali potenziali</b>	1635
<b>Area Protetta (Sup ha)</b>	PR Monti Picentini (28512)
<b>N. Az. Suinicole &gt; 5</b>	
<b>BARRIERA (B)</b>	<b>tot 38,792 km</b>
<b>Strada di appoggio</b>	46, 47, 73, 74,76, 77 B 46 - SP 5 Solofra B 47, 75, 76, 77 - SS 400 Loc. Chiusano San Domenico B 74 - SP 164 Arpignano - Montella
<b>Provincia</b>	
<b>Comuni interessati</b>	AV: Castelvete sul Calore, Chiusano San Domenico, Manocalzati, Montella, Parolise, San Mango sul Calore, San Potito Ultra, Serino, Solofra, SA: Acerno, Montecorvino Rovella
<b>Punti di forza</b>	
<b>Punti di debolezza</b>	
<b>OPERATORI VENATORI</b>	
<b>ATC</b>	Avellino, Salerno-1
<b>N° ACC</b>	21 (9+12)
<b>ACC</b>	AV: BI05-07, BI08, BI09, CP01, CP02, CP03, CP05, CP06, CP07 SA: Z013, Z015, Z019, Z020, Z021, Z023, Z026, Z027, Z030, Z032, Z033, Z176
<b>Sup. ACC</b>	7705 (AV: 2021, SA5684)
<b>Squadre CINGHIAle n°</b>	
<b>N° cacciatori iscritti</b>	
<b>Caposquadra</b>	
<b>Squadra</b>	
<b>SUPPORTO</b>	
<b>ASL</b>	
<b>Comando Forestale</b>	
<b>Protezione Civile</b>	800.232.525





# Strategie di intervento e prevenzione della PSA in regione Campania

- schede riepilogative delle barriere elettrificate e metapopolazioni -







## Strategie di intervento e prevenzione della PSA in regione Campania

- schede riepilogative delle barriere elettrificate e metapopolazioni -

<b>AREA 32</b>		
<b>Descrizione</b>		
<b>Provincia</b>	Benevento	
<b>Comuni METAPOPOLAZIONE</b>	Campoli del Monte Taburno, Cautano, Foglianise, Frasso Telesino, Melizzano, Paupisi, Solopaca, Tocco Caudio, Torrecuso, Vitulano	
<b>Sup. interessata</b>	6404	
<b>n° cinghiali potenziali</b>	256	
<b>Area Protetta (Sup ha)</b>	PR Taburno Camposauro (5461)	
<b>N. Az. Suinicole &gt; 5</b>		
<b>BARRIERA (B)</b>	<b>tot 4,069 km</b>	66
<b>Strada di appoggio</b>		B 66 - SP 120
<b>Provincia</b>		Benevento
<b>Comuni interessati</b>		Cautano, Frasso Telesino, Tocco Caudio
<b>Punti di forza</b>		
<b>Punti di debolezza</b>		
<b>OPERATORI VENATORI</b>		
<b>ATC</b>		Benevento
<b>N° ACC</b>		4
<b>ACC</b>		12, 13, 15, 16
<b>Sup. ACC</b>		846
<b>Squadre CINGHIAle n°</b>		
<b>N° cacciatori iscritti</b>		
<b>Caposquadra</b>		
<b>Squadra</b>		
<b>SUPPORTO</b>		
<b>ASL</b>		
<b>Comando Forestale</b>		
<b>Protezione Civile</b>		800.232.525



# Strategie di intervento e prevenzione della PSA in regione Campania

- schede riepilogative delle barriere elettrificate e metapopolazioni -





## Strategie di intervento e prevenzione della PSA in regione Campania

- schede riepilogative delle barriere elettrificate e metapopolazioni -

<b>AREA 33</b>		
<b>Descrizione</b>		
<b>Provincia</b>	Salerno	
<b>Comuni METAPOPOLAZIONE</b>	Agropoli, Casalvelino, Castellabate, Laureana Cilento, Lustra, Montecorice, Omignano, Perdifumo, Pollica, Prignano Cilento, Rutino, San Mauro Cilento, Serramezzana, Sessa Cilento, Stella Cilento, Torchiara	
<b>Sup. interessata</b>	13588	
<b>n° cinghiali potenziali</b>	544	
<b>Area Protetta (Sup ha)</b>	PNCVDA 10116	
<b>N. Az. Suinicole &gt; 5</b>	2	
<b>BARRIERA (B)</b>	<b>tot 20,832 km</b>	18, 19, 28
<b>Strada di appoggio</b>		B 18 - SR 267 B 19 - SP 274 B 28 - SS18
<b>Provincia</b>		Salerno
<b>Comuni interessati</b>		Casalvelino, Lustra, Omignano, Perito, Prignano Cilento, Rutino
<b>Punti di forza</b>		
<b>Punti di debolezza</b>		
<b>OPERATORI VENATORI</b>		
<b>ATC</b>		Salerno 2
<b>N° ACC</b>		11
<b>ACC</b>		Z091, Z100, Z102, Z115, Z116, Z120, Z121, Z122, Z123, Z124, Z125
<b>Sup. ACC</b>		2330
<b>Squadre CINGHIAle n°</b>		
<b>N° cacciatori iscritti</b>		
<b>Caposquadra</b>		
<b>Squadra</b>		
<b>SUPPORTO</b>		
<b>ASL</b>		
<b>Comando Forestale</b>		
<b>Protezione Civile</b>		800.232.525

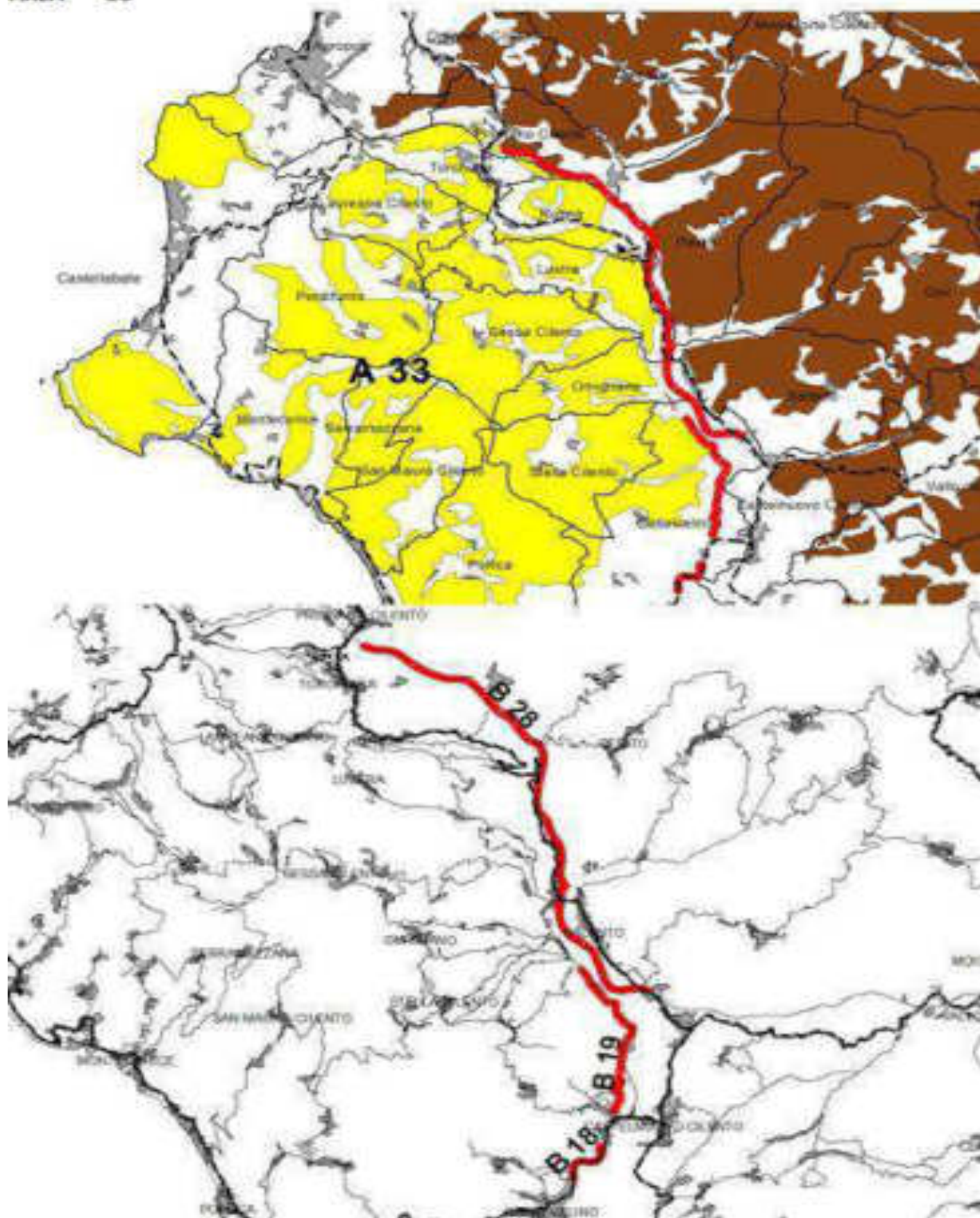




# Strategie di intervento e prevenzione della PSA in regione Campania

- schede riepilogative delle barriere elettrificate e metapopolazioni -

AREA 33







## Strategie di intervento e prevenzione della PSA in regione Campania

- schede riepilogative delle barriere elettrificate e metapopolazioni -

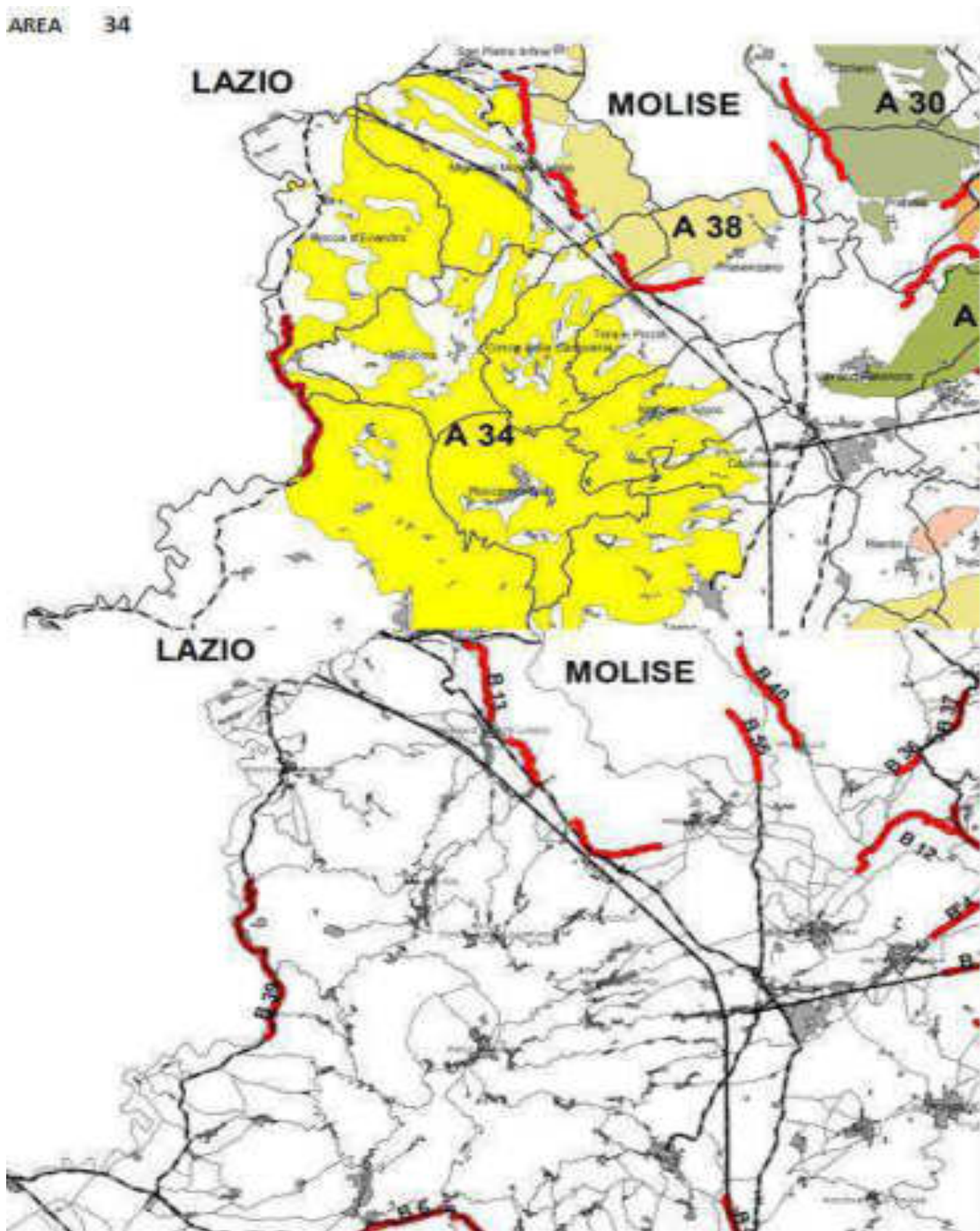
<b>AREA 34</b>	
<b>Descrizione</b>	
<b>Provincia</b>	Caserta
<b>Comuni METAPOPOLAZIONE</b>	Caianello, Carinola, Conca della Campania, Galluccio, Marzano Appio, Mignano Monte Lungo, Rocca d'Evandro, Roccamonfina, San Pietro Infine, Sessa Aurunca, Teano, Tora e Picilli
<b>Sup. interessata</b>	20403
<b>n° cinghiali potenziali</b>	816
<b>Area Protetta (Sup ha)</b>	PR Roccamonfina Foce Garigliano (8957)
<b>N. Az. Suinicole &gt; 5</b>	
<b>BARRIERA (B)</b>	<b>tot 24,107 km</b> 6, 13, 39
<b>Strada di appoggio</b>	B 6 - SS 7 Loc. Sant'Agata B 13 - SS 6 B 39 - SS 430
<b>Provincia</b>	Caserta
<b>Comuni interessati</b>	Ailano, Conca della Campania, Mignano Monte Lungo, Presenzano, Raviscanina, Rocca d'Evandro, San Pietro Infine, Sessa Aurunca, Tora e Picilli
<b>Punti di forza</b>	
<b>Punti di debolezza</b>	
<b>OPERATORI VENATORI</b>	
<b>ATC</b>	Caserta
<b>N° ACC</b>	6
<b>ACC</b>	1, 3, 4, 5, 6, 7
<b>Sup. ACC</b>	2219
<b>Squadre CINGHIAle n°</b>	
<b>N° cacciatori iscritti</b>	
<b>Caposquadra</b>	
<b>Squadra</b>	
<b>SUPPORTO</b>	
<b>ASL</b>	
<b>Comando Forestale</b>	
<b>Protezione Civile</b>	800.232.525



# Strategie di intervento e prevenzione della PSA in regione Campania

- schede riepilogative delle barriere elettrificate e metapopolazioni -

AREA 34





## Strategie di intervento e prevenzione della PSA in regione Campania

- schede riepilogative delle barriere elettrificate e metapopolazioni -

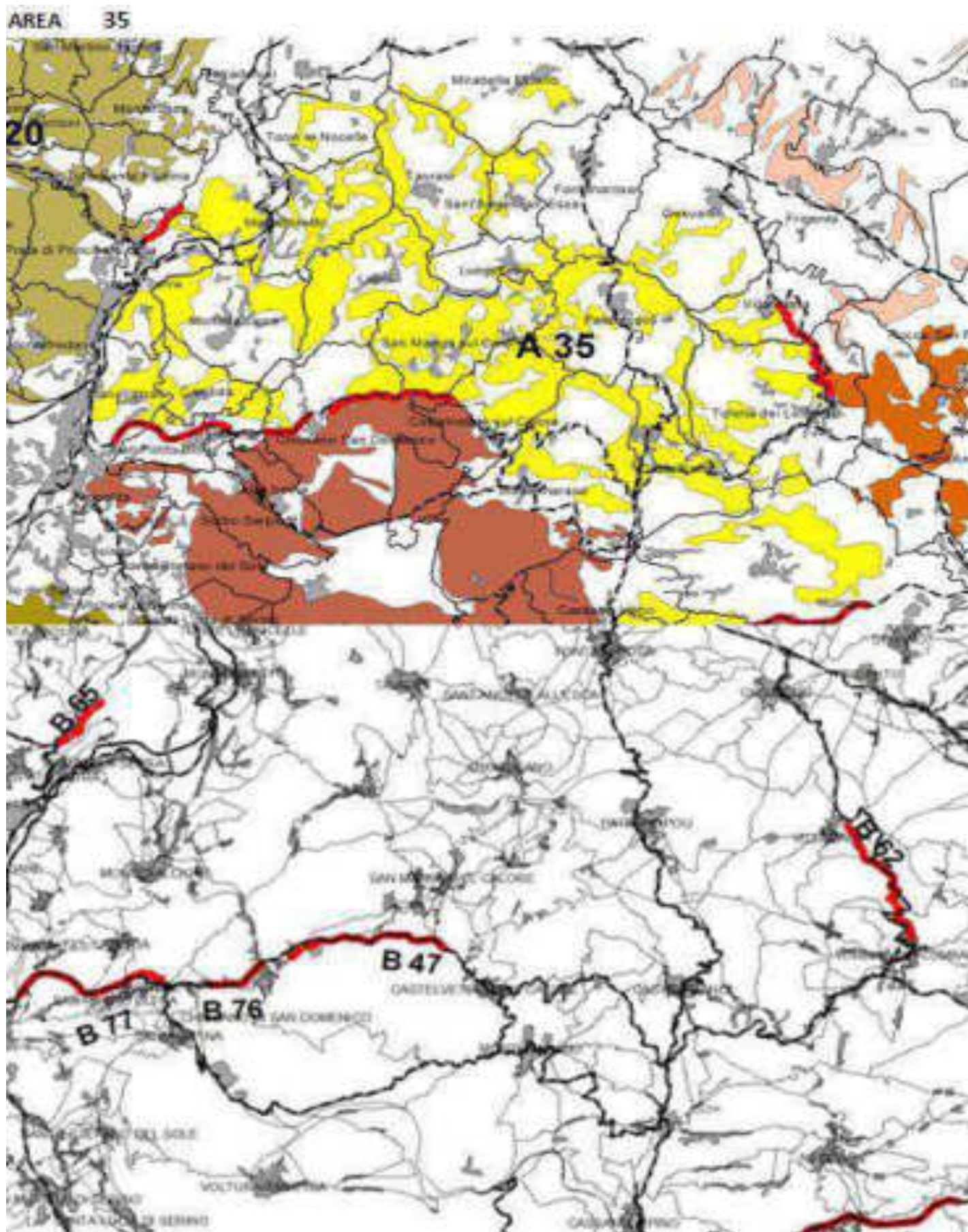
<b>AREA 35</b>	
<b>Descrizione</b>	
<b>Provincia</b>	Avellino
<b>Comuni METAPOPOLAZIONE</b>	Candida, Cassano Irpino, Castelfranci, Castelvete sul Calore, Chiusano San Domenico, Fontanarosa, Gesualdo, Lapio, Luogosano, Manocalzati, Mirabella Eclano, Montefalcione, Montella, Montemarano, Montemiletto, Nusco, Parolise, Paternopoli, Pratola Serra, San Mango sul Calore, San Potito Ultra, Sant'Angelo all' Esca, Taurasi, Torella dei Lombardi, Torre le Nocelle, Venticano, Villamaina
<b>Sup. interessata</b>	10408
<b>n° cinghiali potenziali</b>	416
<b>Area Protetta (Sup ha)</b>	PR Picentini (578)
<b>N. Az. Suinicole &gt; 5</b>	2
<b>BARRIERA (B)</b>	<b>tot 25,102 km</b> 47, 56, 62, 65, 76, 77
<b>Strada di appoggio</b>	B 47, B 76, 77 - SS400 B 56 -SS 7 Loc. Macchia V B 62 - SS 428 Torella dei Lombardi; B 65 - SP 243 Loc. Tavernanova
<b>Provincia</b>	
<b>Comuni interessati</b>	Castelvete sul Calore, Chiusano San Domenico, Manocalzati, Montella, Montemiletto, Nusco, Parolise, Prata di Pricipato Ultra, San Mango sul Calore, Torella dei Lombardi, Villamaina
<b>Punti di forza</b>	
<b>Punti di debolezza</b>	
<b>OPERATORI VENATORI</b>	
<b>ATC</b>	Avellino
<b>N° ACC</b>	17
<b>ACC</b>	AFC 01, AFC 02, AFC 03, AFC 04, AFC 05, BI 09, CP 01, CP 02, CP 03, CP 05, CP 06, CP 07, CP 08, MFS 04, MFS 05, SA 06, SA 07
<b>Sup. ACC</b>	8515
<b>Squadre CINGHIAle n°</b>	
<b>N° cacciatori iscritti</b>	
<b>Caposquadra</b>	
<b>Squadra</b>	
<b>SUPPORTO</b>	
<b>ASL</b>	
<b>Comando Forestale</b>	
<b>Protezione Civile</b>	800.232.525





# Strategie di intervento e prevenzione della PSA in regione Campania

- schede riepilogative delle barriere elettrificate e metapopolazioni -







## Strategie di intervento e prevenzione della PSA in regione Campania

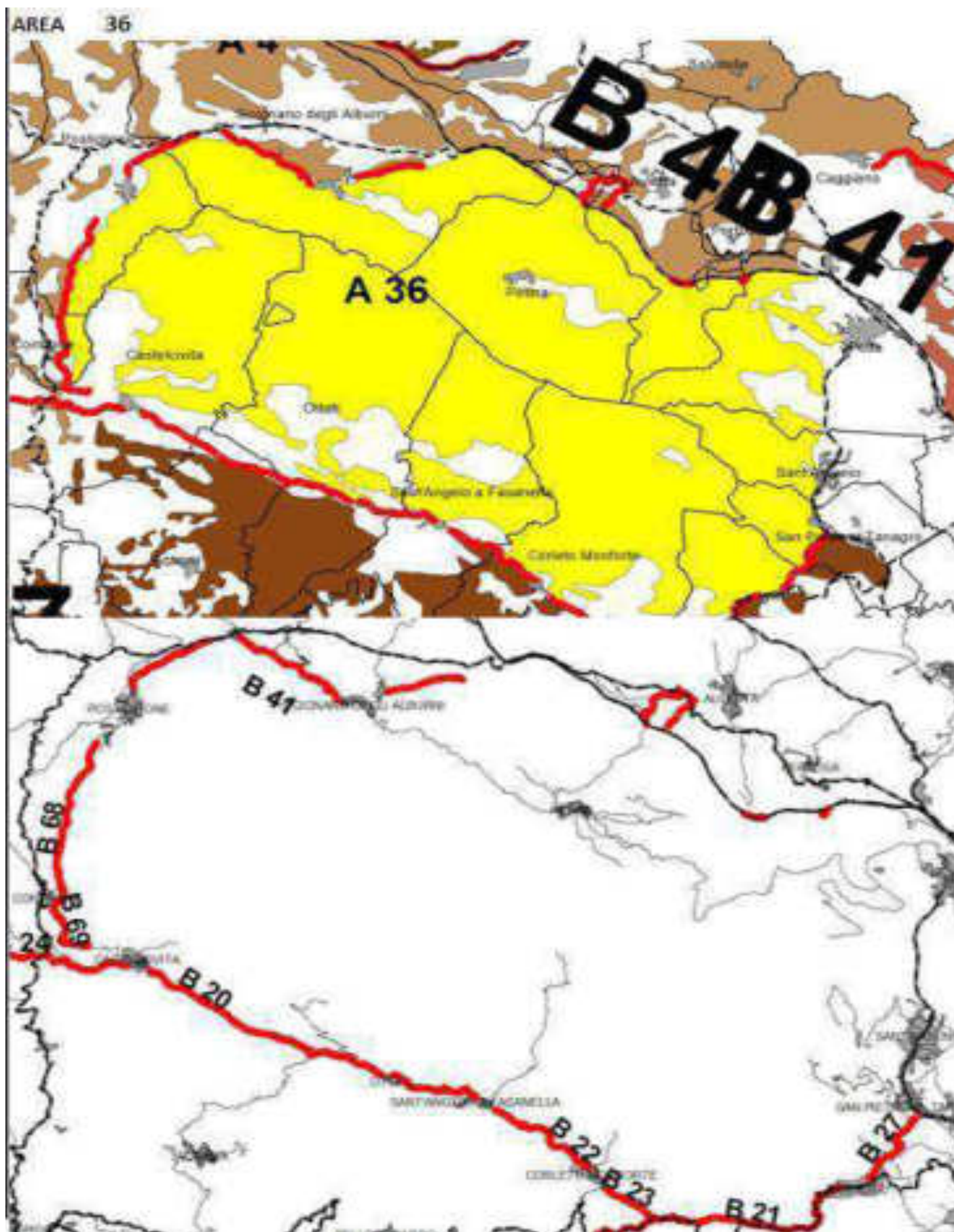
- schede riepilogative delle barriere elettrificate e metapopolazioni -

<b>AREA 36</b>	
<b>Descrizione</b>	
<b>Provincia</b>	Salerno
<b>Comuni METAPOPOLAZIONE</b>	Auletta, Castelcivita, Controne, Corleto Monforte, Ottati, Pertosa, Petina, Polla, Postiglione, San Pietro al Tanagro, San Rufo, Sant'Angelo a Fasanella, Sant'Arsenio, Sicignano degli Alburni
<b>Sup. interessata</b>	21262
<b>n° cinghiali potenziali</b>	850
<b>Area Protetta (Sup ha)</b>	PNCVDA (17445)
<b>N. Az. Suinicole &gt; 5</b>	
<b>BARRIERA (B)</b>	<b>tot 47,158 km</b>
<b>Strada di appoggio</b>	20, 21, 22, 23, 27, 41, 68, 69 B 20 - SP 12B; B22 SP 12c, B 23 Viabilità Locale B 21 - SS 166, B 41 - SP35, A3 B 68 - SP60; B 69 SP 12b
<b>Provincia</b>	Salerno
<b>Comuni interessati</b>	Aquara, Auletta, Castelcivita, Controne, Corleto Monforte, Ottati, Petina, Polla, Postiglione, San Pietro al Tanagro, San Rufo, Sant'Angelo a Fasanella, Sicignano degli Alburni
<b>Punti di forza</b>	
<b>Punti di debolezza</b>	
<b>OPERATORI VENATORI</b>	
<b>ATC</b>	Salerno 2
<b>N° ACC</b>	12
<b>ACC</b>	Z061, Z062, Z063, Z064, Z066, Z067, Z069, Z072, Z073, Z075, Z078, Z080
<b>Sup. ACC</b>	3348
<b>Squadre CINGHIAle n°</b>	
<b>N° cacciatori iscritti</b>	
<b>Caposquadra</b>	
<b>Squadra</b>	
<b>SUPPORTO</b>	
<b>ASL</b>	
<b>Comando Forestale</b>	
<b>Protezione Civile</b>	800.232.525



# Strategie di intervento e prevenzione della PSA in regione Campania

- schede riepilogative delle barriere elettrificate e metapopolazioni -





## Strategie di intervento e prevenzione della PSA in regione Campania

- schede riepilogative delle barriere elettrificate e metapopolazioni -

<b>AREA 37</b>	
<b>Descrizione</b>	
<b>Provincia</b>	Napoli, Salerno
<b>Comuni METAPOPOLAZIONE</b>	NA: Agerola, Casola di Napoli, Castellammare di Stabia, Gragnano, Lettere, Pimonte, Sant'Antonio Abate, Vico Equense SA: Amalfi, Angri, Cava dei Tirreni, Cetara, Corbara, Furore, Maiori, Minori, Nocera Inferiore, Nocera Superiore, Pagani, Positano, Praiano, Ravello, Sant'Egidio del Monte Albino, Scala, Tramonti, Vietri sul Mare
<b>Sup. interessata</b>	15898 (NA 6052, SA 9843)
<b>n° cinghiali potenziali</b>	636
<b>Area Protetta (Sup ha)</b>	PR 11105, RN Ferriere 455
<b>N. Az. Suinicole &gt; 5</b>	6
<b>BARRIERA (B)</b>	<b>tot 3,5 km</b> 1
<b>Strada di appoggio</b>	B1 - A3
<b>Provincia</b>	Salerno
<b>Comuni interessati</b>	Cava dei Tirreni, Vietri sul mare
<b>Punti di forza</b>	
<b>Punti di debolezza</b>	
<b>OPERATORI VENATORI</b>	
<b>ATC</b>	Napoli, Salerno
<b>N° ACC</b>	SA 10
<b>ACC</b>	Z001, Z002, Z003, Z004, Z005, Z006, Z007, Z008, Z009, Z010
<b>Sup. ACC</b>	7799
<b>Squadre CINGHIAle n°</b>	
<b>N° cacciatori iscritti</b>	
<b>Caposquadra</b>	
<b>Squadra</b>	
<b>SUPPORTO</b>	
<b>ASL</b>	
<b>Comando Forestale</b>	
<b>Protezione Civile</b>	800.232.525







## Strategie di intervento e prevenzione della PSA in regione Campania

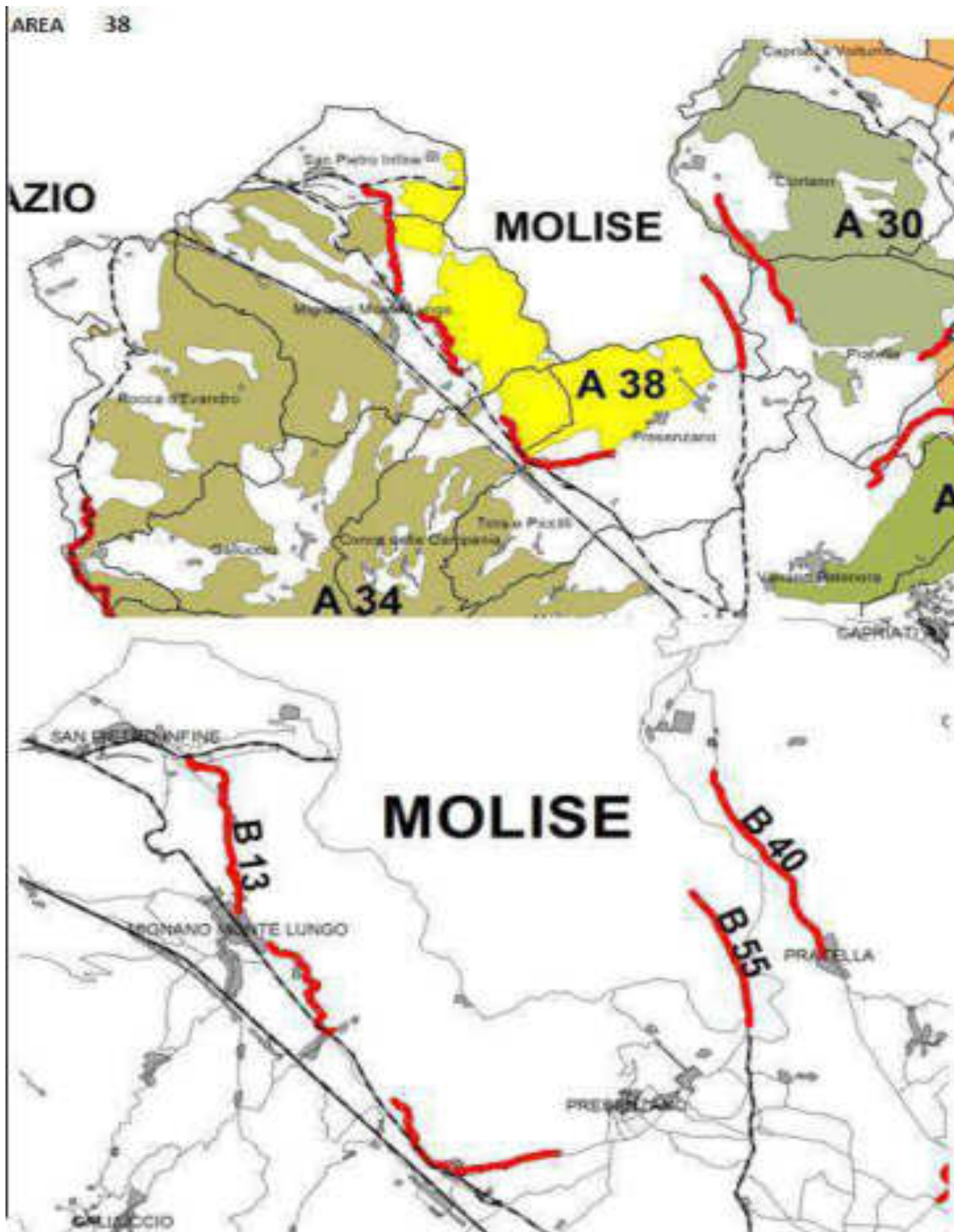
- schede riepilogative delle barriere elettrificate e metapopolazioni -

<b>AREA 38</b>	
<b>Descrizione</b>	
<b>Provincia</b>	Caserta
<b>Comuni METAPOPOLAZIONE</b>	Conca della Campania, Mignano Monte Lungo, Presenzano, San Pietro Infine
<b>Sup. interessata</b>	2670
<b>n° cinghiali potenziali</b>	107
<b>Area Protetta (Sup ha)</b>	-
<b>N. Az. Suinicole &gt; 5</b>	
<b>BARRIERA (B)</b>	<b>tot 14,174 km</b> 13, 55
<b>Strada di appoggio</b>	B 13 - SS 6 Casilina B 55 - SS85 MOLISE
<b>Provincia</b>	Caserta
<b>Comuni interessati</b>	Conca della Campania, Mignano Monte Lungo, Presenzano, San Pietro Infine, Tora e Piccilli
<b>Punti di forza</b>	
<b>Punti di debolezza</b>	
<b>OPERATORI VENATORI</b>	
<b>ATC</b>	Caserta
<b>N° ACC</b>	1
<b>ACC</b>	8
<b>Sup. ACC</b>	770
<b>Squadre CINGHIAle n°</b>	
<b>N° cacciatori iscritti</b>	
<b>Caposquadra</b>	
<b>Squadra</b>	
<b>SUPPORTO</b>	
<b>ASL</b>	
<b>Comando Forestale</b>	
<b>Protezione Civile</b>	800.232.525



# Strategie di intervento e prevenzione della PSA in regione Campania

- schede riepilogative delle barriere elettrificate e metapopolazioni -







## Strategie di intervento e prevenzione della PSA in regione Campania

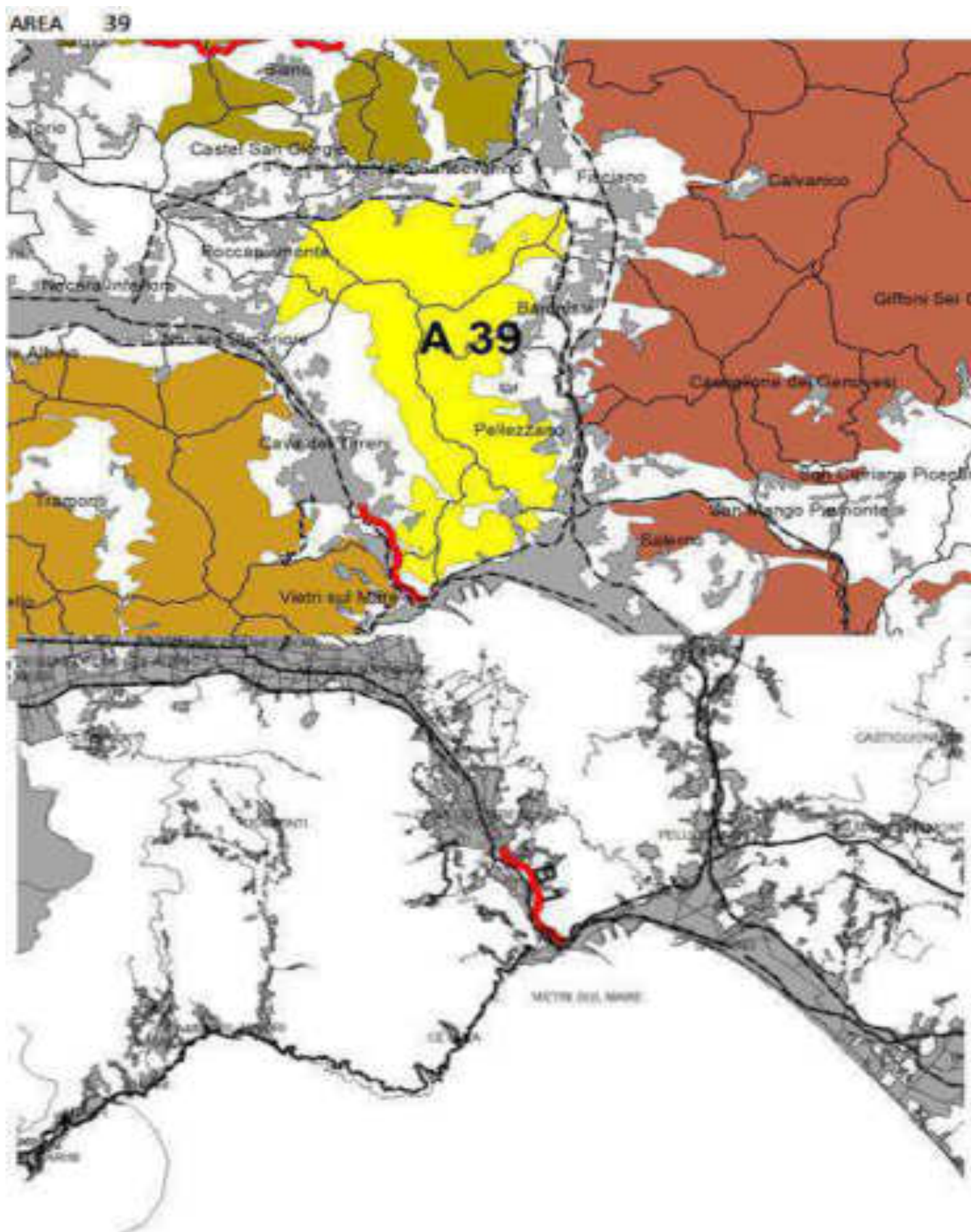
- schede riepilogative delle barriere elettrificate e metapopolazioni -

<b>AREA 39</b>	
<b>Descrizione</b>	
<b>Provincia</b>	Salerno
<b>Comuni METAPOPOLAZIONE</b>	Baronissi, Cava dei Tirreni, Fisciano, Mercato Sanseverino, Nocera Superiore, Pellezzano, Roccapiemonte, Salerno, Vietri sul Mare,
<b>Sup. interessata</b>	3668
<b>n° cinghiali potenziali</b>	147
<b>Area Protetta (Sup ha)</b>	Oasi Decimare 391
<b>N. Az. Suinicole &gt; 5</b>	1
<b>BARRIERA (B)</b>	<b>tot 3,5 km</b> 1
<b>Strada di appoggio</b>	B1 - A3
<b>Provincia</b>	Salerno
<b>Comuni interessati</b>	Cava dei Tirreni, Vietri sul mare
<b>Punti di forza</b>	
<b>Punti di debolezza</b>	
<b>OPERATORI VENATORI</b>	
<b>ATC</b>	Salerno 1
<b>N° ACC</b>	5
<b>ACC</b>	Z060, Z071, Z084, Z086, Z180
<b>Sup. ACC</b>	2281
<b>Squadre CINGHIAle n°</b>	
<b>N° cacciatori iscritti</b>	
<b>Caposquadra</b>	
<b>Squadra</b>	
<b>SUPPORTO</b>	
<b>ASL</b>	
<b>Comando Forestale</b>	
<b>Protezione Civile</b>	800.232.525



## Strategie di intervento e prevenzione della PSA in regione Campania

- schede riepilogative delle barriere elettrificate e metapopolazioni -





## Strategie di intervento e prevenzione della PSA in regione Campania

- schede riepilogative delle barriere elettrificate e metapopolazioni -

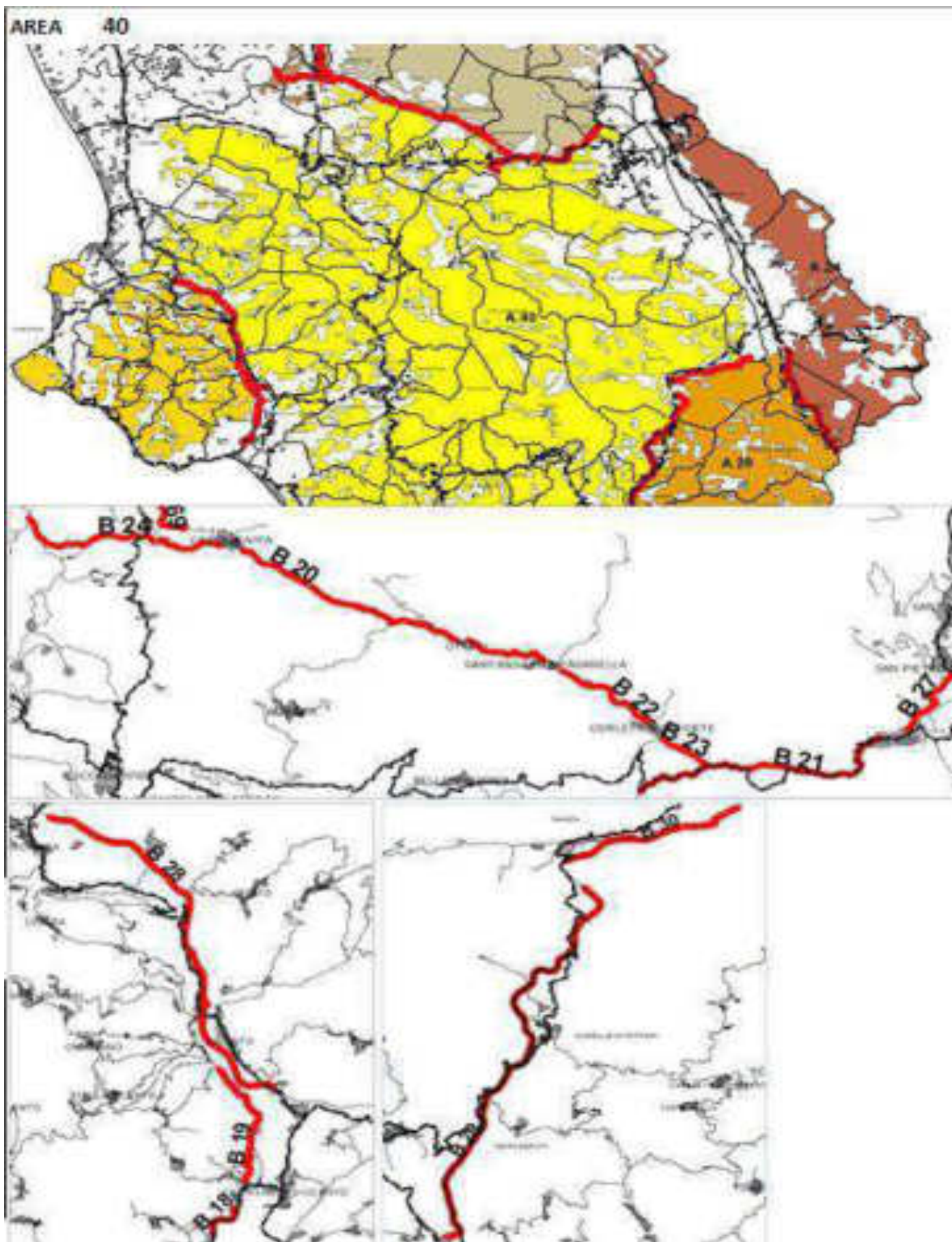
<b>AREA 40</b>	
<b>Descrizione</b>	
<b>Provincia</b>	Salerno
<b>Comuni METAPOPOLAZIONE:</b>	Agropoli, Alfano, Aquara, Ascea, Bellosguardo, Buonabitacolo, Camerota, Campora, Cannalonga, Capaccio, Casalvelino, Caselle in Pittari, Castel San Lorenzo, Castelcivita, Castelnuovo Cilento, Celle di Bulgheria, Centola, Ceraso, Cicerale, Corleto Monforte, Cuccaro Vetere, Felitto, Futani, Gioi, Giungano, Laurino, Laurito, Magliano Vetere, Moio della Civitella, Montano Antilia, Monte San Giacomo, Monteforte Cilento, Morigerati, Novi Velia, Ogliastro Cilento, Orria, Ottati, Perito, Piaggine, Pisciotta, Prignano Cilento, Roccadaspide, Roccagloriosa, Rofrano, Roscigno, Sacco, Salento, San Giovanni a Piro, San Mauro la Bruca, San Pietro al Tanagro, San Rufo, Santa Marina, Sant'Angelo a Fasanella, Sanza, Sassano, Stio, Teggiano, Torre Orsaia, Trentinara, Valle dell'Angelo, Vallo della Lucania
<b>Sup. interessata</b>	109684
<b>n° cinghiali potenziali</b>	4387
<b>Area Protetta (Sup ha)</b>	PNCVDA 89473, RNS Foce Sele Tanagro 122
<b>N. Az. Suinicole &gt; 5</b>	5
<b>BARRIERA (B)</b>	<b>tot 79,526 km</b>
<b>Strada di appoggio</b>	18, 19, 20, 21, 22, 23, 24, 28, 29, 30, B 18 - SR 267, B 19 - SP 274, B 28 - SS18 B 20 - SP 12B; B22 SP 12c, B 23 Viabilità Locale B 21 - SS 166, B 41 - SP35, A3, B29 e B 30 - SS 517var
<b>Provincia</b>	Salerno
<b>Comuni interessati</b>	Albanella, Altavilla Silentina, Aquara, Buonabitacolo, Casalvelino, Caselle in Pittari, Castelcivita, Corleto Monforte, Lustra, Morigerati, Omignano, Ottati, Perito, Prignano Cilento, Rutino, San Rufo, Sant'Angelo a Fasanella, Santa Marina, Sanza, Torre Orsaia
<b>Punti di forza</b>	
<b>Punti di debolezza</b>	
<b>OPERATORI VENATORI</b>	
<b>ATC</b>	Salerno 2
<b>N° ACC</b>	54
<b>ACC:</b>	Z079, Z080, Z082, Z083, Z085, Z089, Z090, Z092, Z093, Z094, Z095, Z096, Z097, Z098, Z099, Z101, Z102, Z103, Z104, Z106, Z117, Z118, Z123, Z126, Z127, Z128, Z129, Z130, Z131, Z132, Z133, Z134, Z135, Z136, Z137, Z138, Z139, Z140, Z141, Z142, Z143, Z144, Z145, Z146, Z147, Z148, Z154, Z155, Z156, Z161, Z162, Z163, Z164, Z181
<b>Sup. ACC</b>	
<b>Squadre CINGHIAle n°</b>	
<b>N° cacciatori iscritti</b>	
<b>Caposquadra</b>	
<b>Squadra</b>	
<b>SUPPORTO</b>	
<b>ASL</b>	
<b>Comando Forestale</b>	
<b>Protezione Civile</b>	800.232.525





# Strategie di intervento e prevenzione della PSA in regione Campania

- schede riepilogative delle barriere elettrificate e metapopolazioni -





## Strategie di intervento e prevenzione della PSA in regione Campania

- schede riepilogative delle barriere elettrificate e metapopolazioni -

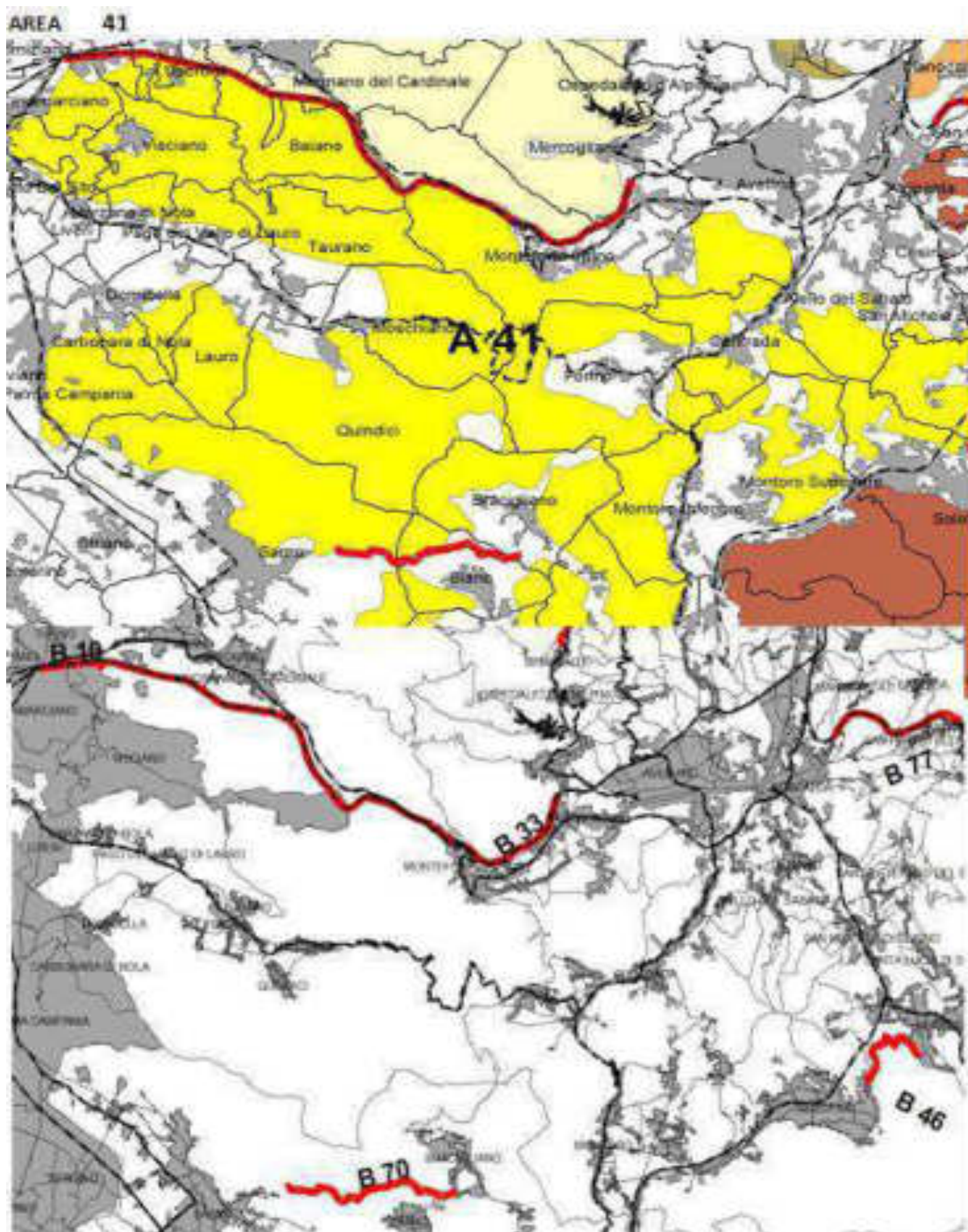
<b>AREA 41</b>	
<b>Descrizione</b>	
<b>Provincia</b>	Avellino, Napoli, Salerno
<b>Comuni METAPOPOLAZIONE</b>	AV: Aiello del Sabato, Avella, Avellino, Baiano, Contrada, Domicella, Forino, Lauro, Marzano di Nola, Monteforte Irpino, Montoro Inferiore, Moschiano, Mugnano del Cardinale, Pago del Vallo di Lauro, Quindici, San Michele di Serino, Serino, Solofra, Sperone, Taurano NA: Carbonara di Nola, Casamarciano, Liveri, Nola, Palma Campania, San Paolo Bel Sito, Tufino, Visciano SA: Bracigliano, Castel San Giorgio, Mercato Sanseverino, Sarno, Slano
<b>Sup. interessata</b>	20019 (AV 13044, NA 2703, SA 4270)
<b>N° cinghiali potenziali</b>	801
<b>Area Protetta (Sup ha)</b>	PR Fiume Sarno 1749), PR Picentini (5)
<b>N. Az. Suinicole &gt; 5</b>	1
<b>BARRIERA (B) tot 21,53 (27,41) km</b>	10, 33, 46, (70)
<b>Strada di appoggio</b>	B 10, B 33 - E842 da Loc. Tufino a Torelli-Torette B 46 - SP 5 Loc. Ribottoli (B70) - SP7a Loc. San Marco
<b>Provincia</b>	
<b>Comuni interessati</b>	AV: Avella, Baiano, Monteforte Irpino, Mercogliano, Monteforte Irpino, Mugnano del Cardinale, Serino, Solofra, Sperone NA: Casamarciano, Tufino, Visciano SA: Bracigliano, Sarno, Siano
<b>Punti di forza</b>	
<b>Punti di debolezza</b>	
<b>OPERATORI VENATORI</b>	
<b>ATC</b>	Avellino, Napoli, Salerno
<b>N° ACC</b>	18 (12+1+5)
<b>ACC</b>	AV: BI 02-A, BI 02-B, BI 03, BI 04, BI 05-07, BI 06, BI 08, LB 01, LB 02, LB 03, LB 04, LB 05 NA: Napoli SA-1: Z014, Z017, Z018, Z177, Z178
<b>Sup. ACC</b>	
<b>Squadre CINGHIAle n°</b>	
<b>N° cacciatori iscritti</b>	
<b>Caposquadra</b>	
<b>Squadra</b>	
<b>SUPPORTO</b>	
<b>ASL</b>	
<b>Comando Forestale</b>	
<b>Protezione Civile</b>	800.232.525





# Strategie di intervento e prevenzione della PSA in regione Campania

- schede riepilogative delle barriere elettrificate e metapopolazioni -







## Strategie di intervento e prevenzione della PSA in regione Campania

- schede riepilogative delle barriere elettrificate e metapopolazioni -

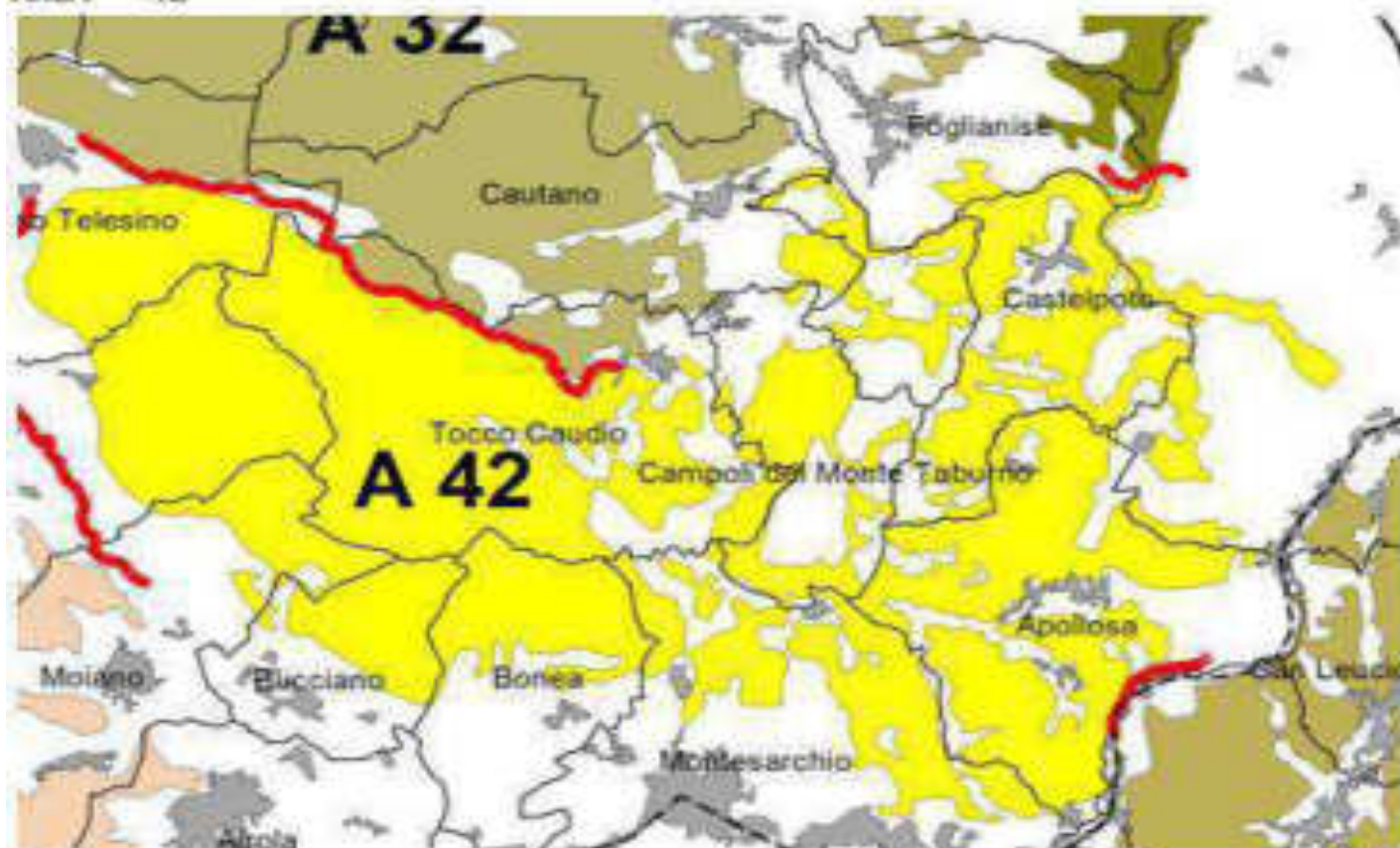
<b>AREA 42</b>		
<b>Descrizione</b>		
<b>Provincia</b>	Benevento	
<b>Comuni METAPOPOLAZIONE</b>	Apollosa, Benevento, Bonea, Bucciano, Campoli del Monte Taburno, Castelpoto, Cautano, Foglianise, Frasso Telesino, Moiano, Montesarchio, Sant'Agata dei Goti, Tocco Caudio, Vitulano	
<b>Sup. interessata</b>	8507	
<b>N° cinghiali potenziali</b>	340	
<b>Area Protetta (Sup ha)</b>	Oasi Pantano Serretelle (215), PR Taburno Camposauro (4574)	
<b>N. Az. Suinicole &gt; 5</b>	2	
<b>BARRIERA (B)</b>	<b>tot 11,078 km</b>	34, 35, 78, 79
<b>Strada di appoggio</b>		B34, B35 - SP 48 Loc. Ciardullo B78 - SS7 Loc. Tufariello B79 - Via Provinciale Vitulanse Loc. Mass. La Palmenta
<b>Provincia</b>		
<b>Comuni interessati</b>		Apollosa, Benevento, Foglianise, Frasso Telesino, Moiano, Sant'Agata dei Goti,
<b>Punti di forza</b>		
<b>Punti di debolezza</b>		
<b>OPERATORI VENATORI</b>		
<b>ATC</b>		Benevento
<b>N° ACC</b>		6
<b>ACC</b>		15, 16, 17, 18, 26, 26a
<b>Sup. ACC</b>		1782
<b>Squadre CINGHIAle n°</b>		
<b>N° cacciatori iscritti</b>		
<b>Caposquadra</b>		
<b>Squadra</b>		
<b>SUPPORTO</b>		
<b>ASL</b>		
<b>Comando Forestale</b>		
<b>Protezione Civile</b>		800.232.525



# Strategie di intervento e prevenzione della PSA in regione Campania

- schede riepilogative delle barriere elettrificate e metapopolazioni -

AREA 42





## Strategie di intervento e prevenzione della PSA in regione Campania

- schede riepilogative delle barriere elettrificate e metapopolazioni -

<b>AREA 43</b>		
<b>Descrizione</b>		
<b>Provincia</b>	Avellino, Benevento	
<b>Comuni METAPOPOLAZIONE</b>	AV: Casalbore BN: Baselice, Buonalbergo, Castelfranco in Miscano, Castelvete in Valfortore, Foiano di Val Fortore, Ginestra degli Schiavoni, Molinara, Montefalcone di Val Fortore, San Bartolomeo in Galdo, San Giorgio la Molara	
<b>Sup. interessata</b>	8323 (AV 540, BN 7775)	
<b>N° cinghiali potenziali</b>	333	
<b>Area Protetta (Sup ha)</b>		
<b>N. Az. Suinicole &gt; 5</b>	1	
<b>BARRIERA (B)</b>	<b>tot 5,894 km</b>	60
<b>Strada di appoggio</b>		B60 - SP 87 Loc. Contrada Pianella
<b>Provincia</b>		Benevento
<b>Comuni interessati</b>		Castelvete in Valfortore
<b>Punti di forza</b>		
<b>Punti di debolezza</b>		
<b>OPERATORI VENATORI</b>		
<b>ATC</b>		Avellino, Benevento
<b>N° ACC</b>		4 (1+3)
<b>ACC</b>		AV: AR12 BN: 1, 2, 3
<b>Sup. ACC</b>		3511 (AV 42, BN 3469)
<b>Squadre CINGHIAle n°</b>		
<b>N° cacciatori iscritti</b>		
<b>Caposquadra</b>		
<b>Squadra</b>		
<b>SUPPORTO</b>		
<b>ASL</b>		
<b>Comando Forestale</b>		
<b>Protezione Civile</b>		800.232.525

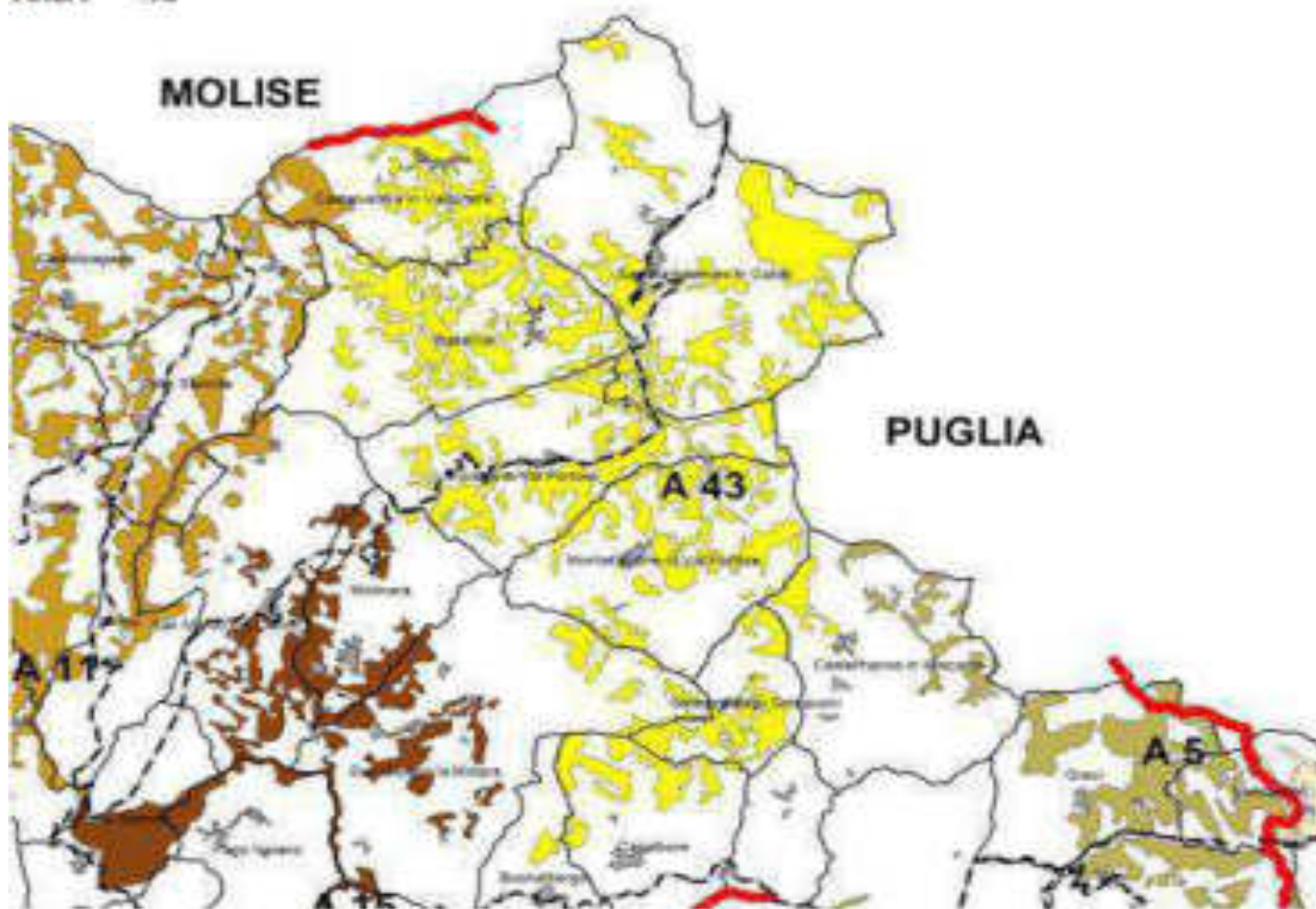




# Strategie di intervento e prevenzione della PSA in regione Campania

- schede riepilogative delle barriere elettrificate e metapopolazioni -

AREA 43



# MOLISE





## Strategie di intervento e prevenzione della PSA in regione Campania

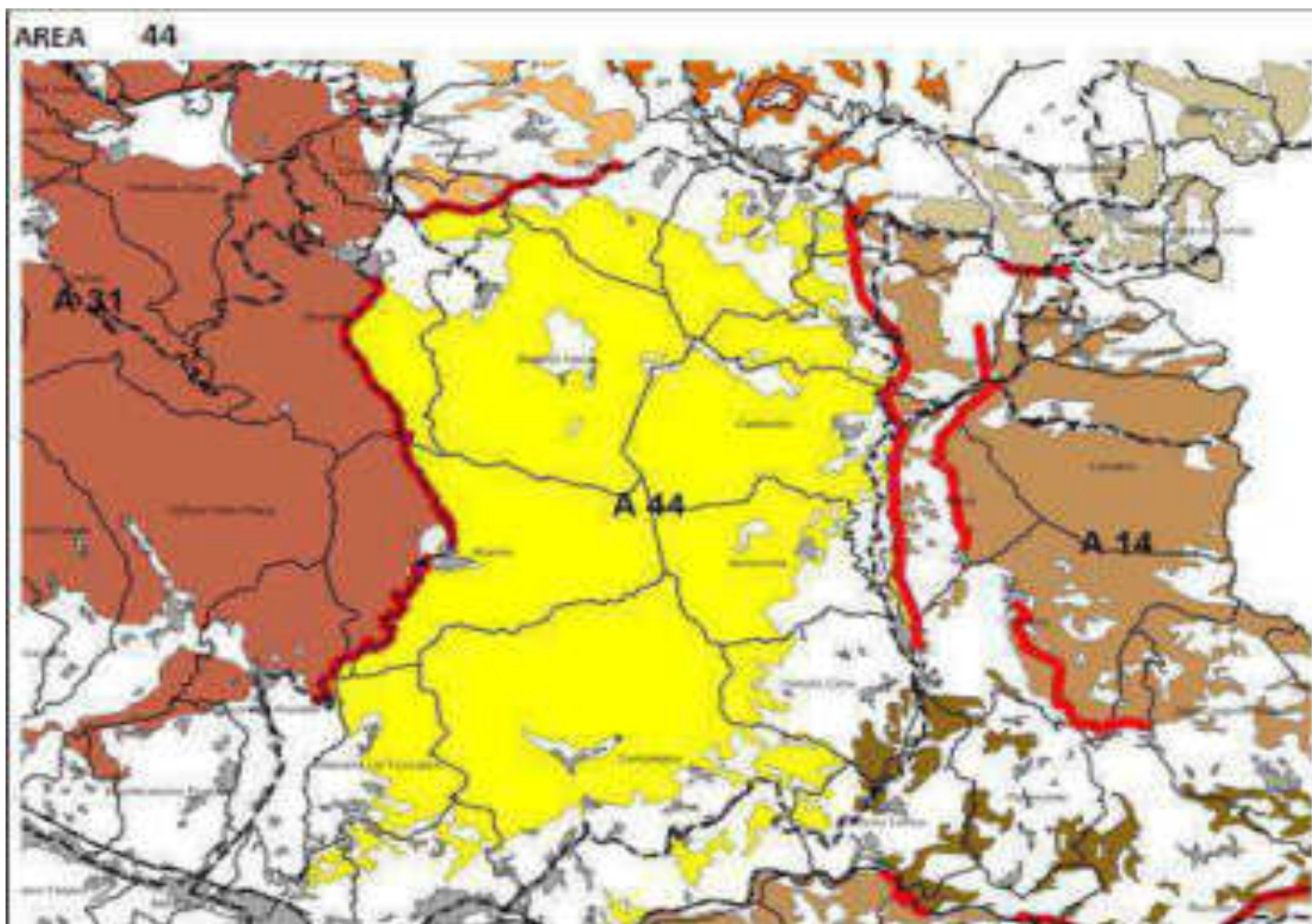
- schede riepilogative delle barriere elettrificate e metapopolazioni -

<b>AREA 44</b>	
<b>Descrizione</b>	
<b>Provincia</b>	Avellino, Salerno
<b>Comuni METAPOPOLAZIONE</b>	AV: Bagnoli Irpino, Calabritto, Caposele, Lioni, Montella, Nusco, Senerchia, Teora SA: Acerno, Battipaglia, Campagna, Contursi Terme, Eboli, Montecorvino Rovella, Olevano sul Tusciano, Oliveto Citra, Valva
<b>Sup. interessata</b>	33454 (AV 17483, SA 15967)
<b>N° cinghiali potenziali</b>	1338
<b>Area Protetta (Sup ha)</b>	RN Foce Sele Tanagro (198), PR Picentini (24292)
<b>N. Az. Suinicole &gt; 5</b>	1
<b>BARRIERA (B)</b>	<b>tot 52,01 km</b> 56, 57, 73, 74
<b>Strada di appoggio</b>	B56 - SS7 B57 - SS691 Contursi B73 - B74 SP 164 Arpignano - Montella
<b>Provincia</b>	
<b>Comuni interessati</b>	AV: Calabritto, Caposele, Montella, Nusco, Teora, SA: Acerno, Colliano, Montecorvino Rovella, Valva
<b>Punti di forza</b>	
<b>Punti di debolezza</b>	
<b>OPERATORI VENATORI</b>	
<b>ATC</b>	Avellino, Salerno-1
<b>N° ACC</b>	16 (13+3)
<b>ACC</b>	AV: AFC02, CP03, CP04 SA-1: Z033, Z034, Z035, Z036, Z037, Z038, Z039, Z040, Z042, Z045, Z048, Z049, Z179
<b>Sup. ACC</b>	5703 (AV: 1387, SA-1 4316)
<b>Squadre CINGHIAle n°</b>	
<b>N° cacciatori iscritti</b>	
<b>Caposquadra</b>	
<b>Squadra</b>	
<b>SUPPORTO</b>	
<b>ASL</b>	
<b>Comando Forestale</b>	
<b>Protezione Civile</b>	800.232.525



## Strategie di intervento e prevenzione della PSA in regione Campania

- schede riepilogative delle barriere elettrificate e metapopolazioni -







## Strategie di intervento e prevenzione della PSA in regione Campania

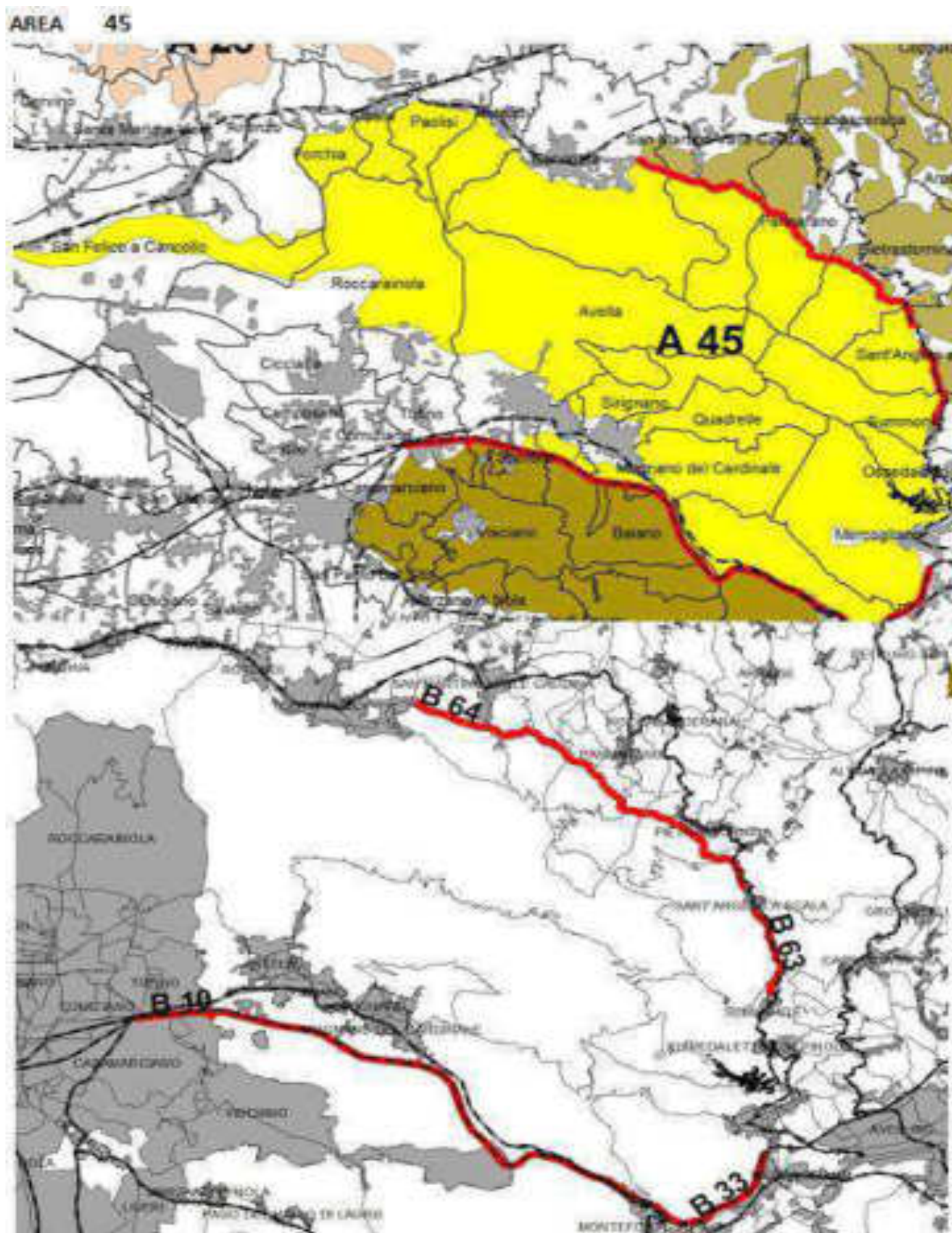
- schede riepilogative delle barriere elettrificate e metapopolazioni -

<b>AREA 45</b>	
<b>Descrizione</b>	
<b>Provincia</b>	Avellino, Benevento, Caserta, Napoli
<b>Comuni METAPOPOLAZIONE</b>	AV: Avella, Baiano, Cervinara, Mercogliano, Monteforte Irpino, Mugnano del Cardinale, Ospedaletto d'Alpinolo, Pietrastornina, Quadrelle, Rotondi, San Martino Valle Caudina, Sant'Angelo a Scala, Sirignano, Sperone, Summonte BN: Arpaia, Forchia, Pannarano, Paolisi CE: Arienzo, San Felice a Canello NA: Roccarainola, Visciano
<b>Sup. interessata</b>	15754 (AV 12141, BN 1368, CE 735, NA 1507)
<b>N° cinghiali potenziali</b>	630
<b>Area Protetta (Sup ha)</b>	PR Partenio (11922)
<b>N. Az. Suinicole &gt; 5</b>	2
<b>BARRIERA (B)</b>	<b>tot 31,658 km</b> 10, 33, 63, 64
<b>Strada di appoggio</b>	B10, B 33 - E842 Loc. Tufino B63 - SS 374 da Loc.Summonte B64 - Viabilità Locale
<b>Provincia</b>	AV: Avella, Baiano, Cervinara, Mercogliano, Monteforte Irpino, Mugnano del Cardinale, Pietrastornina, San Martino Valle Caudina, Sant'Angelo a Scala, Sperone, Summonte BN: Pannarano NA: Casamarciano, Tufino, Visciano
<b>Comuni interessati</b>	
<b>Punti di forza</b>	
<b>Punti di debolezza</b>	
<b>OPERATORI VENATORI</b>	
<b>ATC</b>	Avellino, Benevento, Caserta, Napoli
<b>N° ACC</b>	2
<b>ACC</b>	AV: LB06, MFS03
<b>Sup. ACC</b>	749
<b>Squadre CINGHIAle n°</b>	
<b>N° cacciatori iscritti</b>	
<b>Caposquadra</b>	
<b>Squadra</b>	
<b>SUPPORTO</b>	
<b>ASL</b>	
<b>Comando Forestale</b>	
<b>Protezione civile</b>	800.232.525



# Strategie di intervento e prevenzione della PSA in regione Campania

- schede riepilogative delle barriere elettrificate e metapopolazioni -





## Strategie di intervento e prevenzione della PSA in regione Campania

- schede riepilogative delle barriere elettrificate e metapopolazioni -

<u>BARRIERA</u>	<u>LUNGHEZZA m</u>	<u>BARRIERA</u>	<u>LUNGHEZZA m</u>
B 1	3498	B 51	8415
B 2	3485	B 52	13454
B 3	4236	B 53	6410
B 4	4038	B 54	5721
B 5	3546	B 55	3086
B 6	8056	B 56	8353
B 7	3069	B 57	18527
B 8	5467	B 58	3623
B 9	3297	B 59	4107
B 10	14530	B 60	5894
B 11	5360	B 61	3418
B 12	8744	B 62	4486
B 13	11088	B 63	2474
B 14	9240	B 64	10785
B 15	2001	B 65	1729
B 16	3375	B 66	4069
B 17	5783	B 67	2481
B 18	1544	B 68	5215
B 19	4963	B 69	2089
B 20	7494	B 70	5881
B 21	9005	B 71	3122
B 22	6196	B 72	2298
B 23	1571	B 73	10870
B 24	6770	B 74	14260
B 25	3394	B 75	1581
B 26	15050	B 76	1650
B 27	2637	B 77	4352
B 28	14325	B 78	2108
B 29	19264	B 79	1369
B 30	7477		
B 31	14336		
B 32	1205		
B 33	3869		
B 34	4080		
B 35	3521		
B 36	1334		
B 37	1739		
B 38	4643		
B 39	8150		
B 40	4664		
B 41	12951		
B 42	7996		
B 43	1987		
B 44	6194		
B 45	8780		
B 46	3128		
B 47	4532		
B 48	3873		
B 49	690		
B 50	4690		





## Strategie di intervento e prevenzione della PSA in regione Campania

- schede riepilogative delle barriere elettrificate e metapopolazioni -

AREA	BARRIERE	LUNG. TOT Km
1	5, 36, 37, 38, 48, 49, 71	18,947
2	48, 49, 71	7,986
3	6	8,056
4	24, 26, 67, 68, 69,	31,605
5	50, 51	13,105
6	52, 53, 54	25,585
7	50, 51	13,105
8	2, 11 (3)	8,845 (13,081)
9	31, 32, 53,79	8,984
10	44	6,194
11	7, 31, 32	18,61
12	8, 9, 14	18,004
13	58, 59	7,73
14	42, 43, 45	18,763
15	-	-
16	11, 14	14,6
17	9	3,297
18	26, 45, 67	26,311
19	38, 52, 54	23,818
20	63, 64, 65, 78	17,096
21	-	-
22	2, 4	7,523
23	-	-
24	15, 16, 17, 25	14,553
25	8	5,467
26	4, 5	7,584
27	61, 62	7,904
28	15, 16, 17, 29, 30	37,9
29	34	4,08
30	12, 36, 37, 40	16,481
31	46, 47, 73, 74, 76, 77	40,373
32	66	4,069
33	18, 19, 28	20,832
34	6, 13, 39	24,107
35	47, 56, 62, 65, 76, 77	28,623
36	20, 22, 23, 21, 27, 41, 68, 69	47,158
37	1	3,498
38	13, 55	14,174
39	1	3,498
40	18, 19, 20, 21, 22, 23, 24, 28, 29, 30,	79,526
41	10, 33, 46, (70)	21,527 (27,408)
42	34, 35, 78, 79	11,078
43	60	5,894
44	56, 57, 73, 74	52,01
45	10, 33, 63, 64	31,658



## Strategie di intervento e prevenzione della PSA in regione Campania

- schede riepilogative delle barriere elettrificate e metapopolazioni -

BARRIERA COMUNI	LUNGHEZZA m
<b>B 1</b>	<b>3498</b>
SA Cava dei Tirreni	1801
Vietri sul Mare	1697
<b>B 2</b>	<b>3485</b>
CE Pietravairano	3485
<b>B 3</b>	<b>4236</b>
CE Baia e Latina	2247
Roccaromana	1990
<b>B 4</b>	<b>4038</b>
CE Pietravairano	3309
Raviscanina	729
<b>B 5</b>	<b>3546</b>
CE Ailano	1436
Raviscanina	2111
<b>B 6</b>	<b>8056</b>
CE Sessa Aurunca	6125
Carinola	1931
<b>B 7</b>	<b>3069</b>
BN Morcone	1660
Santa Croce del Sar	1409
<b>B 8</b>	<b>5467</b>
CE Capua	5145
Caserta	220
Castel Morrone	102
<b>B 9</b>	<b>3297</b>
CE Calvi Risorta	1121
Teano	2176
<b>B 10</b>	<b>14530</b>
AV	<b>11804</b>
Avella	1336
Baiano	1986
Monteforte Irpino	3564
Mugnano del Cardì	3878
Sperone	1040
NA	<b>2726</b>
Casamarciano	844
Tufino	1033
Visciano	849
<b>B 11</b>	<b>5360</b>
CE Baia e Latina	1451,465
Roccaromana	3908,981
<b>B 12</b>	<b>8744</b>
CE Ailano	5432,36
Raviscanina	2708,248
Vairano Patenora	602,931
<b>B 13</b>	<b>11088</b>
CE Conca della Campa	1532,284
Mignano Monte Lu	5847,614
Presenzano	2397,327
San Pietro Infine	1100,444
Tora e Piccilli	210,742

BARRIERA COMUNI	LUNGHEZZA m
<b>B 14</b>	<b>9240</b>
CE Formicola	6069
Pontelatone	263
Roccaromana	2908
<b>B 15</b>	<b>2001</b>
SA Casalbuono	2001
<b>B 16</b>	<b>3375</b>
SA Casalbuono	3375
<b>B 17</b>	<b>5783</b>
SA Casalbuono	4673
Montesano sulla Marcellanica	1110
<b>B 18</b>	<b>1544</b>
SA Casalvelino	1544
<b>B 19</b>	<b>4963</b>
SA Casalvelino	4963
<b>B 20</b>	<b>7494</b>
SA Aquara	3269
Castelcivita	1940
Ottati	2284
<b>B 21</b>	<b>9005</b>
SA Corleto Monforte	4979
San Rufo	4026
<b>B 22</b>	<b>6196</b>
SA Corleto Monforte	1809
Ottati	1120
Sant'Angelo a Fasanella	3266
<b>B 23</b>	<b>1571</b>
SA Corleto Monforte	1571
<b>B 24</b>	<b>6770</b>
SA Albanella	533
Altavilla Silentina	262
Castelcivita	5976
<b>B 25</b>	<b>3394</b>
SA Caggiano	3394
<b>B 26</b>	<b>15048</b>
SA Buccino	10793
Romagnano al Monte	2838
Sicignano degli Alburni	1417
<b>B 27</b>	<b>2637</b>
SA San Pietro al Tanagro	1835
San Rufo	802
<b>B 28</b>	<b>14325</b>
SA Casalvelino	2269
Lustra	2975
Omignano	1726
Perito	1071
Prignano Cilento	3437
Rutino	2846



## Strategie di intervento e prevenzione della PSA in regione Campania

- schede riepilogative delle barriere elettrificate e metapopolazioni -

BARRIERA COMUNI	LUNGHEZZA m
<b>B 29</b>	<b>19264</b>
SA Caselle in Pittari	8026
Morigerati	3354
Santa Marina	4173
Sanza	2890
Torre Orsaia	821
<b>B 30</b>	<b>7477</b>
SA Buonabitacolo	234
Sanza	7243
<b>B 31</b>	<b>14336</b>
BN Campolattaro	2195
Morcone	8274
Sassinoro	3867
<b>B 32</b>	<b>1205</b>
BN Campolattaro	1205
<b>B 33</b>	<b>3869</b>
AV Mercogliano	1296
Monteforte Irpino	2572
<b>B 34</b>	<b>4080</b>
BN Moiano	970
Sant'Agata dei Goti	3110
<b>B 35</b>	<b>3521</b>
BN Frasso Telesino	3074
Sant'Agata dei Goti	446
<b>B 36</b>	<b>1334</b>
CE Pratella	1334
<b>B 37</b>	<b>1739</b>
CE Prata Sannita	1681
Pratella	58
<b>B 38</b>	<b>4643</b>
CE Castello Matese	313
San Gregorio Matese	4330
<b>B 39</b>	<b>8150</b>
CE Rocca d'Evandro	4905
Sessa Aurunca	3245
<b>B 40</b>	<b>4664</b>
CE Ciorlano	2533
Pratella	2131
<b>B 41</b>	<b>12951</b>
SA Auletta	2439
Petina	1859
Polla	231
Postiglione	1528
Sicignano degli Albi	6894
<b>B 42</b>	<b>7996</b>
SA Laviano	2036
Valva	5960
<b>B 43</b>	<b>1987</b>
AV Caposele	1987

BARRIERA COMUNI	LUNGHEZZA m
<b>B 44</b>	<b>6194</b>
AV Aquilonia	1185
Calitri	5009
<b>B 45</b>	<b>8780</b>
SA Buccino	1365
Colliano	7415
<b>B 46</b>	<b>3128</b>
AV Serino	2759
Solofra	368
<b>B 47</b>	<b>4532</b>
AV Castelvete sul Calore	365
Chiusano San Domenico	2692
San Mango sul Calore	1475
<b>B 48</b>	<b>3873</b>
CE Gallo Matese	3873
<b>B 49</b>	<b>690</b>
CE Letino	690
<b>B 50</b>	<b>4690</b>
AV Montaguto	2404
Savignano Irpino	2286
<b>B 51</b>	<b>4712</b>
AV Greci	2011
Montaguto	2700
<b>B 52</b>	<b>11764</b>
BN	<b>2357</b>
Cusano Mutri	2357
CE	<b>9408</b>
Castello Matese	3223
Piedimonte Matese	4936
San Gregorio Matese	1248
<b>B 53</b>	<b>6410</b>
BN Morcone	6410
<b>B 54</b>	<b>5721</b>
BN Cusano Mutri	1021
Pietraroia	4700
<b>B 55</b>	<b>3086</b>
<b>B 56</b>	<b>8353</b>
AV Montella	3888
Nusco	4465
<b>B 57</b>	<b>18527</b>
AV	<b>10426</b>
Calabritto	2451
Caposele	6119
Teora	1856
SA	<b>8101</b>
Colliano	1035
Valva	7066
<b>B 58</b>	<b>3623</b>
AV Casalbore	622
Montecalvo Irpino	3001





## Strategie di intervento e prevenzione della PSA in regione Campania

- schede riepilogative delle barriere elettrificate e metapopolazioni -

BARRIERA COMUNI	LUNGHEZZA m
<b>B 59</b>	<b>4107</b>
AV Ariano Irpino	4107
<b>B 60</b>	<b>2708</b>
BN Castelvetero in Vall	2708
<b>B 61</b>	<b>3418</b>
AV Guardia Lombardi	3418
<b>B 62</b>	<b>4486</b>
AV Torella dei Lombardi	2827
Villamaina	1659
<b>B 63</b>	<b>2474</b>
AV Sant'Angelo a Scala	1373
Summonte	1101
<b>B 64</b>	<b>10785</b>
AV	8008
Cervinara	1057
Pietrastornina	3049
San Martino Valle C	3327
Sant'Angelo a Scala	576
BN	2778
Pannarano	2778
<b>B 65</b>	<b>1729</b>
AV Montemiletto	547
Prata di Principato	1182
<b>B 66</b>	<b>10115</b>
BN Cautano	255
Frasso Telesino	4098
Tocco Caudio	5762
<b>B 67</b>	<b>2481</b>
SA Postiglione	1032
Sicignano degli Albi	1449
<b>B 68</b>	<b>5215</b>
SA Controne	1565
Postiglione	3650
<b>B 69</b>	<b>2089</b>
SA Castelcivita	821
Controne	1268
<b>B 70</b>	<b>5881</b>
SA Bracigliano	289
Sarno	1936
Siano	3656
<b>B 71</b>	<b>3122</b>
CE Letino	1671
San Gregorio Mate:	1451
<b>B 72</b>	<b>2298</b>
AV	<b>1063</b>
Caposele	465
Conza della Campa	599
SA	<b>1235</b>
Castelnuovo di Con	1235

BARRIERA COMUNI	LUNGHEZZA m
<b>B 73</b>	<b>10870</b>
SA Acerno	7844
Montecorvino Rovella	3027
<b>B 74</b>	<b>14260</b>
AV	<b>9063</b>
Montella	9063
SA	<b>5198</b>
Acerno	5198
<b>B 76</b>	<b>1650</b>
AV Chiusano San Domenico	1650
<b>B 77</b>	<b>4352</b>
AV Manocalzati	1409
Parolise	870
San Potito Ultra	2073
<b>B 78</b>	<b>2108</b>
BN Apollosa	2108
<b>B 79</b>	<b>1369</b>
BN Benevento	483
Foglianise	886